HIDROMETEOROLOŠKA SLUŽBA FNRJ
Service Hydrométéorologique de la RFP de Yougoslavie

Godina VI Broj 8

MESEČNI METEOROLOŠKI IZVEŠTAJ

Bulletin Météorologique Mensuel

Avgust 1954

LIBRARY
JUN 15 1955
WEATHER BUREAU

Izdaje Savezna Uprava Hidrometeorološke službe
BEOGRAD
1954

HIDROMETEOROLOŠKA SLUŽBA FNRJ
Service Hydrométéorologique de la RFP de Yougoslavie

Godina VI Broj 8

MESEČNI METEOROLOŠKI IZVEŠTAJ

Bulletin Météorologique Mensuel

Avgust 1954

Izdaje Savezna Uprava Hidrometeorološke službe
BEOGRAD
1954

PREGLED VREMENA ZA MESEC AVGUST 1954 GOD.

Za veći deo meseca karakteristična je anticiklonska situacija iznad Srednje Evrope i nas, kao posledica vrlo aktivnog azorskog maksimuma, od kojega su se vrlo često odvajala samostalna jezgra i pojačavala iznad Srednje Evrope i Balkanskog Poluostrva.

Čitavog meseca maksimalne temperature kretale su se izmedju 32° i 36°C, a u pojedinim stanicama, kao što su Titograd i Demir Kapija, pokazale su vrednost od 40° i 41°C. Vreme je bilo toplo i pretežno vedro, sa kratkotrajnim pogoršanjem pri prodorima morskog polarnog vazduha, kojih je u ovom mesecu bilo svega četiri.

U početku meseca polarni front preko Zapadne Evrope dobijao je postepeno sve severniji položaj, tako da je iznad većeg dela Evrope ojačavao anticiklon sa grebenom isturenim prema istoku. U takvoj situaciji je vreme u našim krajevima bilo pretežno vedro.

U drugoj polovini prve dekade poremećaji na polarnom frontu počinju se, u daljem razvoju, kretati sve južnije, te dolazi do slabog upada morskog polarnog vazduha u naše severozapadne krajeve, što je izazvalo pljuskove praćene grmljavinom. Mestimično lokalni popodnevni pljuskovi sa grmljavinom zabeleženi su i u planinskim krajevima Bosne i Zapadne Srbije. Najveće količine padavina u ovom periodu zabeležene su u okolini Zagreba i Bjelovara /14,3 mm/.

Krajem prve dekade prodor morskog polarnog vazduha zahvata celu našu zemlju. Došavši na pregrejano tlo naše zemlje, gde su maksimalne temperature iznosile preko 30°C, morski polarni vazduh izazvao je priličnu nestabilnost koja se je odrazila u pljuskovima kiše sa grmljavinama. Ovaj je prodor bio intenzivniji od prethodnog ali kako je prelazio naše krajeve u popodnevnim i noćnim časovima njegova se aktivnost smanjivala prema istoku, tako da su u istočnom delu države zabeležene padavine samo mestimično. Prodor je naročito bio izražen padom temperature: maksimalne temperature su opale za 10° do 15°C.

Sličan prodor po intenzitetu, kako u pogledu padavina tako i u pogledu temperature, zahvatio je naše krajeve sredinom meseca, ali se njegova aktivnost osetila jače u svim krajevima naše zemlje.

Poslednji prodor morskog polarnog vazduha koji je uplivisao na vreme u zadnjih 5 dana meseca, izazvao je znatno veću nestabilnost vazduha, pa su se pljuskovi i grmljavine javljali i u noćnim časovima.

"Mesečni bilten" -SUHMS-

Godine 1954, Avgust

φ=46°04'N λ=14°31'EGr

LJUBLJANA

H_s=300 H_b=301,0 h_t=2,0 h_a=16,0 h_r=1,5

Date	P	T			U	e	N	I	D,F			R	W
		Sred. dnev. vazd. pritisak mm Hg	Temperatura vazduha °C			Srednja dnevna			V e t a r /0-12/ B				
Dan			Sred. dnev.	Max.	Min.	rel. vlaga %	prit. vod. pare	oblačnost /0-10/	Insolacija broj sati h	7^h	14^h	21^h	Padavine 7^h-7^h količina mm	Pojave
1	2	3	4	5	6	7	8	9	10	11	12	13	14
1	736,7	17,4	24,4	9,5	73	10,3	3,7	9,8	- 0	E 1	- 0	1,0	
2	39,8	19,3	27,2	10,6	71	11,2	4,0	11,7	- 0	ESE 1	- 0	-	
3	38,2	19,9	27,6	10,8	68	11,1	0,0	12,6	- 0	E 1	- 0	-	
4	32,3	21,4	29,6	11,7	64	11,2	3,7	11,2	- 0	- 0	SW 1	-	
5	32,1	17,9	28,0	12,8	84	12,9	8,0	8,0	- 0	ENE 2	- 0	-	
6	32,4	21,8	28,7	14,2	73	13,7	4,0	11,4	- 0	ESE 2	NE 1	2,0	
7	31,0	22,5	31,0	14,8	71	13,3	5,7	9,8	- 0	WSW 2	NNE 2	-	
8	32,1	20,1	24,7	16,6	68	11,9	7,3	9,6	E 1	NE 2	- 0	0,2	
9	29,0	22,5	27,2	15,2	63	12,5	7,3	9,8	N 1	SW 3	WSW 2	-	
10	28,5	17,6	25,4	15,0	78	11,7	8,0	5,9	- 0	NW 3	E 2	0,0	
11	34,4	16,9	21,2	13,7	77	10,8	5,7	5,5	E 1	SE 2	- 0	5,1	
12	35,8	17,5	23,0	13,2	75	11,0	4,7	8,0	- 0	- 0	- 0	-	
13	34,9	20,0	29,0	11,3	72	12,1	3,7	10,4	- 0	- 0	SW 1	-	
14	32,5	23,1	31,0	12,3	57	11,0	0,3	11,8	- 0	SW 3	W 2	-	
15	32,2	17,7	24,3	14,1	87	13,2	8,3	0,9	- 0	- 0	SSW 1	0,0	
16	34,5	13,5	16,1	12,3	89	10,3	10,0	0,0	SSW 1	NE 1	- 0	9,2	
17	37,4	16,0	21,5	11,3	76	9,8	7,0	7,7	- 0	ESE 1	NW 1	20,0	
18	37,2	16,9	25,8	9,4	73	9,5	4,3	9,9	- 0	WSW 2	- 0	-	
19	35,3	18,2	24,5	10,2	68	10,2	6,0	8,6	- 0	SW 3	- 0	-	
20	36,3	19,8	25,3	13,8	73	12,3	4,0	6,2	- 0	SSW 2	S 1	0,1	
21	34,8	20,2	29,2	13,3	72	12,1	1,0	9,5	- 0	WSW 3	- 0	-	
22	30,9	14,2	22,5	11,8	87	10,5	8,7	5,6	- 0	- 0	SW 1	-	
23	32,7	15,1	21,0	10,8	80	9,8	6,7	5,1	- 0	ESE 2	- 0	12,6	
24	30,7	15,0	20,2	10,4	85	10,7	9,3	4,6	- 0	ENE 2	NNW 1	5,4	
25	30,5	15,1	19,4	12,3	86	10,9	7,7	0,8	- 0	S 2	- 0	7,8	
26	33,8	14,8	20,2	12,7	92	11,7	10,0	1,0	- 0	E 2	- 0	1,0	
27	36,6	14,1	15,6	13,6	95	11,4	10,0	0,9	- 0	- 0	- 0	15,1	
28	38,8	17,2	24,0	12,5	74	10,4	7,3	6,5	- 0	- 0	- 0	14,9	
29	40,0	17,4	23,6	11,5	82	11,9	7,7	6,3	- 0	N 1	- 0	-	
30	41,4	17,8	25,2	11,8	76	11,3	4,0	8,1	- 0	E 1	ENE 1	-	
31	41,6	19,6	26,8	11,6	78	12,9	1,0	9,6	- 0	SW 3	- 0	-	
Sred. vred.	734,7	18,0	24,6	12,4	76	11,4	5,8	7,3	0,1	1,5	0,5	7,3	
Suma								226,8				94,4	
+ - △	-1,2	-0,9	-0,6	-0,7	+1	-0,6	+1,1	-	-0,7	-0,3	-0,5	-	

"Mesečni bilten" -SUHMS-

Godine 1954, Avgust

φ=45°49'N λ=15°59'EGr

ZAGREB - GRIČ

H_s=157 H_b=162,5 h_t=6,0 h_a=23,2 h_r=2,0

Date	P	T			U	e	N	I	D,F			R	W
		Sred. dnev. vazd. pritisak mm Hg	Temperatura vazduha °C			Srednja dnevna			V e t a r /0-12/ B				
Dan			Sred. dnev.	Max.	Min.	rel. vlaga %	prit. vod. pare	oblačnost /0-10/	Insolacija broj sati h	7^h	14^h	21^h	Padavine 7^h-7^h količina mm	Pojave
1	2	3	4	5	6	7	8	9	10	11	12	13	14
1	749,1	18,6	24,2	12,3	64	10,1	0,0	13,6	- 0	SSE 2	NE 2	2,9	=
2	51,8	21,0	27,0	14,1	59	10,7	0,0	13,6	NNE 1	SE 2	NNE 2	-	=
3	50,0	22,2	27,9	15,7	59	11,4	0,0	13,6	NNE 1	ESE 2	NNE 2	-	=
4	43,8	23,6	30,0	17,4	65	14,0	0,0	13,0	NNE 1	SSE 2	NNE 2	-	=
5	43,0	21,9	28,0	18,0	77	14,9	7,3	6,5	N 1	NE 2	NNW 2	-	
6	43,9	23,4	28,8	16,9	70	14,9	0,0	12,1	NNE 1	E 1	NNE 2	11,4	=
7	43,1	23,2	30,1	17,8	68	14,3	1,7	10,5	SW 1	SSE 2	NE 4	-	=
8	44,3	20,9	30,0	15,7	68	12,5	3,3	12,1	WNW 1	SSE 2	N 1	-	
9	40,4	23,5	28,3	19,2	63	13,3	6,3	8,4	- 0	SW 4	WNW 2	-	=
10	40,3	21,4	29,7	13,3	65	11,8	4,7	7,5	ENE 2	SW 5	NE 1	-	
11	46,4	19,2	23,5	13,3	62	9,8	5,7	9,4	N 1	SSE 2	NNE 2	14,3	
12	47,9	19,8	24,5	15,4	63	10,8	4,3	8,8	ENE 2	SE 2	N 2	-	
13	46,8	21,8	27,5	14,9	65	12,6	0,0	11,1	- 0	SSE 2	N 2	-	=
14	43,7	24,6	31,5	16,4	58	12,8	0,0	12,5	W 1	SSW 2	NE 1	-	
15	42,8	22,2	30,5	16,4	68	13,1	5,0	3,0	W 1	WNW 3	WNW 2	-	
16	46,1	18,0	21,0	16,3	66	10,2	9,3	9,6	NE 3	ESE 3	NNE 1	5,0	
17	49,3	17,6	20,3	14,8	65	9,7	7,7	0,6	- 0	N 1	NNE 1	0,0	=
18	48,9	19,0	24,4	14,9	53	8,5	1,3	12,0	N 3	NNW 2	N 1	-	=
19	46,9	19,5	25,5	12,7	66	11,1	3,0	10,6	NNE 1	SSW 2	NW 1	-	=
20	47,9	22,5	28,0	16,2	65	12,9	1,7	11,1	SE 1	SSW 3	W 2	-	=
21	46,2	23,6	30,9	17,7	54	11,0	0,3	11,6	WSW 1	WSW 3	NW 1	-	
22	41,4	20,6	29,4	15,9	66	11,9	4,3	7,1	NE 1	WSW 2	W 2	-	
23	44,7	18,7	22,6	14,7	62	9,8	3,7	6,1	NW 2	SE 2	N 2	0,5	
24	42,4	18,8	22,8	15,1	64	10,3	7,7	4,8	NE 1	NE 2	WSW 2	0,0	
25	42,3	17,5	22,6	13,9	78	11,5	7,0	6,5	NNE 1	WSW 2	W 2	7,9	
26	45,7	18,2	21,8	14,6	75	11,5	9,0	3,?	NE 1	ENE 2	W 2	0,2	
27	47,9	16,1	17,4	14,0	91	12,6	10,0	0,0	ESE 1	SSE 1	WNW 1	1,2	
28	50,3	18,9	24,0	14,7	62	9,9	3,0	9,3	WSW 1	N 3	NNW 2	34,2	
29	51,4	19,9	24,0	15,4	62	10,6	7,7	8,8	NW 3	WNW 2	SE 1	-	
30	53,5	19,7	23,8	14,3	67	11,2	6,0	8,0	NE 1	SW 2	NW 1	4,0	=
31	53,3	21,2	26,5	14,4	68	12,5	2,7	11,0	NNE 1	S 2	NNE 2	-	=
Sred. vred.	746,3	20,2	26,0	15,4	66	11,6	4,0	8,9	1,2	2,2	1,7	8,2	
Suma								276,1				81,6	
± △	-1,4	-0,5	-0,1	-0,2	-4	-1,8	-0,1	+12,6	-	-	-	+3,6	

"Mesečni bilten" -SUHMS-

Godine 1954, Avgust

φ=45°33'N λ=18°41'EGr

O S I J E K

H_s=91 H_b=91,8 h_t=2,0 h_a=12,0 h_r=1,0

Date	P	T			U	e	N	I	D,F			R	W
Dan	Sred. čnev. vazd. pritisak mm Hg	Temperatura vazduha °C			Srednja dnevna			Insolacija broj sati h	Vetar /0-12/ B			Padavine 7^h-7^h količina mm	Pojave
		Sred dnev.	Max.	Min.	rel. vlaga %	prit. vod. pare	oblačnost /0-10/		7^h	14^h	21^h		
1	2	3	4	5	6	7	8	9	10	11	12	13	14
1	754,4	18,3	24,2	11,5	78	11,9	0,7		NW 2	NW 2	- 0	15,3	≏ ⸝
2	57,9	20,4	26,0	11,5	79	13,9	0,0		SW 1	E 1	- 0	0,0	≏
3	56,0	22,9	28,4	13,4	76	15,4	0,0		E 1	E 2	- 0	0,0	≏
4	49,8	24,5	29,8	15,7	67	15,1	0,0		- 0	ENE 1	ESE 2	-	≏
5	48,0	24,4	29,7	16,7	70	15,6	3,3		NW 1	NE 2	- 0	-	
6	49,3	24,7	31,5	16,9	75	17,1	1,7		NW 1	WNW 2	NW 1	-	
7	48,5	25,5	32,4	17,2	72	16,8	0,3		W 1	SE 2	- 0	-	≏
8	50,1	23,2	27,7	15,4	71	15,2	6,3		NNW 2	NNW 1	SE 1	-	
9	46,4	24,5	30,8	19,0	71	15,3	6,3		SE 1	W 2	- 0	0,0	•
10	46,2	24,7	34,8	16,3	66	14,5	5,7		SSE 1	S 2	W 2	-	• ⸜
11	52,1	18,9	24,9	13,3	77	12,0	5,3		NW 1	NE 1	- 0	6,9	≏
12	53,8	20,2	25,5	13,0	69	11,7	1,3		E 1	E 2	- 0	-	≏
13	52,8	22,7	30,2	12,3	64	12,4	0,0		SE 1	SE 1	- 0	-	≏
14	50,4	26,0	34,5	14,7	58	14,0	0,0		SE 1	SW 2	ESE 2	-	≏
15	48,2	26,8	35,3	16,0	55	13,9	3,0		ESE 1	NW 2	NW 4	-	
16	51,3	19,2	23,5	16,1	81	13,5	9,0		SW 1	NW 2	N 2	-	• ⸝
17	53,2	16,5	19,5	13,7	85	11,9	10,0		NW 2	NNW 2	NW 1	3,1	
18	53,2	16,0	19,5	11,4	82	11,1	7,3		WNW 2	NW 1	WNW 1	-	
19	52,6	20,5	26,8	12,9	71	12,5	0,3		WNW 2	NW 2	- 0	-	
20	53,9	23,5	29,6	13,5	68	14,4	1,0		WSW 1	NW 2	SE 2	-	
21	52,3	25,2	34,1	16,2	67	14,9	0,0		SW 2	WNW 2	- 0	-	
22	47,3	26,0	35,9	16,8	59	13,7	0,0		SE 1	ESE 3	WNW 2	-	
23	50,5	20,3	25,0	12,8	65	11,5	6,3		ENE 1	ENE 2	ENE 1	-	
24	48,3	21,5	26,2	14,0	57	10,7	7,0		ESE 1	E 2	WSW 1	-	•
25	48,0	19,8	27,2	12,6	76	12,6	7,7		NNW 1	SE 1	SW 2	0,0	•
26	51,5	20,4	24,9	14,9	77	13,5	5,3		- 0	NW 1	NNE 1	1,7	•
27	53,3	16,0	20,7	14,6	95	13,0	10,0		ENE 2	N 1	W 1	0,0	• ⸝
28	54,3	16,9	23,0	13,3	94	13,6	9,7		NW 2	NNW 2	W 1	21,9	⸝
29	55,8	17,9	24,0	13,4	80	12,0	6,0		W 2	NW 2	NW 2	4,2	•
30	58,6	17,3	24,0	11,9	82	12,0	4,0		NW 2	NW 2	NW 1	0,0	≏
31	59,0	21,1	27,7	14,6	76	13,7	4,3		W 1	NW 1	W 1	-	≏
Sred. vred.	751,8	21,5	27,6	14,4	73	13,5	3,9		1,3	1,7	1,0	8,8	
Suma												53,1	
± △	-	+1,0	+0,0	+0,1	-1	+0,1	+0,5		-	-	-	-0,1	

"Mesečni bilten" -SUHMS-

Godine 1954, Avgust

φ=44°48'N λ=20°28'EGr

B E O G R A D

H_s=132 H_b=139,1 h_t=2,0 h_a=17,0 h_r=1,5

Date	P	T			U	e	N	I	D,F			R	W
Dan	Sred. dnev. vazd. pritisak mm Hg	Temperatura vazduha °C			Srednja dnevna			Insolacija broj sati h	Vetar /0-12/ B			Padavine 7^h-7^h količina mm	Pojave
		Sred. dnev.	Max.	Min.	rel. vlaga %	prit. vod. pare	oblačnost /0-10/		7^h	14^h	21^h		
1	2	3	4	5	6	7	8	9	10	11	12	13	14
1	750,4	18,8	23,7	13,9	72	11,4	4,7	8,0	WSW 2	WSW 2	WSW 1	9,2	= ≏
2	54,0	20,9	26,4	12,7	62	11,2	0,3	12,1	NW 1	NNE 2	ENE 1	-	≏ =
3	52,1	24,4	29,5	15,2	51	11,4	0,3	12,2	- 0	E 2	ESE 2	-	≏
4	46,2	25,3	31,3	18,5	42	10,4	0,0	12,1	SE 3	SE 4	SE 4	-	⸝
5	44,1	24,9	30,5	19,6	50	11,9	3,7	10,3	SE 2	ENE 2	SE 2	-	
6	45,0	23,9	31,3	17,9	68	14,6	3,7	10,7	SSW 1	WNW 2	- 0	-	≏ =
7	44,6	26,0	33,4	18,6	53	13,1	0,7	11,8	- 0	SE 3	ESE 1	-	≏ ⸝
8	46,1	24,1	28,3	18,2	64	14,0	6,0	9,2	W 2	ENE 1	- 0	-	≏
9	42,9	26,0	33,1	20,1	57	14,5	5,3	7,2	- 0	NNW 2	NE 1	-	• ⸝ ≏
10	42,2	25,8	35,9	20,8	47	11,8	3,7	10,8	ESE 1	SSE 3	NNW 3	-	≏ ⸝ = ⸝
11	47,8	19,6	24,0	15,0	62	10,3	5,7	5,4	NNW 2	NNW 2	N 2	-	⸙ ≏
12	49,6	20,2	26,5	15,4	51	9,2	1,3	11,8	NNE 2	NNE 2	- 0	-	≏ ⸙
13	49,1	24,4	30,5	14,3	46	10,3	0,0	12,1	- 0	ESE 2	SE 2	-	≏
14	46,6	28,8	36,5	20,3	41	11,8	0,0	11,9	SE 4	SSE 2	SE 3	-	≏
15	43,5	29,8	37,0	24,5	37	11,8	2,0	11,7	SE 4	SE 4	SSE 4	-	⸝
16	46,0	20,1	28,2	18,0	72	13,2	5,7	7,8	SSW 2	NNW 3	NNW 3	-	• ⸝ ⸝
17	48,4	14,6	18,0	14,3	97	11,9	10,0	0,0	WNW 4	WNW 2	NNW 4	20,1	• ⸝ ⸝ ⸜
18	48,0	14,5	16,7	13,4	91	11,2	10,0	0,0	WNW 2	WNW 2	WNW 2	44,3	• = = ⸝
19	48,5	18,8	25,2	14,6	68	10,9	3,0	9,3	WSW 2	NW 3	SSE 1	3,3	⸔ = ≏
20	50,7	23,0	28,6	15,0	58	11,9	0,3	11,6	- 0	WNW 2	SE 2	-	≏ =
21	49,2	26,2	33,0	17,7	56	14,2	0,0	11,2	- 0	WSW 1	SE 2	-	≏ ⸙
22	43,6	29,2	34,7	21,7	45	13,9	0,0	10,9	ESE 2	SE 3	S 3	-	≏ ⸙ ⸝
23	46,1	21,0	31,4	16,2	55	10,3	5,0	10,9	- 0	N 3	NNE 2	-	≏ ⸙
24	44,0	19,6	25,0	15,7	58	9,7	6,3	9,1	- 0	N 3	NW 1	-	≏ =
25	43,9	20,3	25,7	15,8	69	12,3	8,0	8,2	WSW 1	ESE 2	WSW 2	0,2	≏ • ⸜
26	47,3	19,8	25,7	16,0	72	12,3	4,3	6,9	SE 2	W 1	- 0	4,5	• ⸙ ≏
27	48,7	19,2	25,7	15,0	75	12,5	6,7	3,9	SSW 1	W 5	NNW 2	0,0	• ⸝ ≏ = ⸝
28	49,7	16,9	20,8	14,3	87	12,6	9,3	1,2	WSW 2	WNW 3	W 2	1,3	≏ = ⸝ ⸝ ⸜
29	50,8	16,8	22,0	14,2	79	11,3	8,7	6,0	WSW 2	WNW 3	SSW 1	7,9	= ⸝ ⸜ ⸝
30	54,3	16,4	22,4	13,0	82	11,4	1,3	7,5	WSW 2	WNW 1	- 0	4,1	= = ≏
31	55,2	19,3	25,8	12,9	70	11,4	5,3	7,7	- 0	WNW 2	- 0	-	≏ =
Sred. vred.	747,7	21,9	28,0	16,5	62	11,9	3,9	8,7	1,5	2,4	1,7	10,5	
Suma								269,5				94,9	
+ △	-1,6	+0,7	-	-	-1	+0,3	+0,1	-	-	-	-	+42,3	

"Mesečni bilten" -SUHMS-

Godine 1954, Avgust

φ=43°42'N λ=18°15'EGr

B J E L A Š N I C A

H_s=2067 H_b=2070,4 h_t=3,0 h_a=11,0 h_r=1,5

Dan	P	T			U	e	N	I	D,F			R	W
	Sred. dnev. vazd. pritisak mm Hg	Temperatura vazduha °C			Srednja dnevna			Insolacija broj sati h	Vetar m/sek.			Padavine 7^h-7^h količina mm	Pojave
		Sred. dnev.	Max.	Min.	rel. vlaga %	prit. vod. pare	oblačnost /0-10/		7^h	14^h	21^h		
1	2	3	4	5	6	7	8	9	10	11	12	13	14
1	596,4	5,5	7,6	2,8	97	6,5	6,3	2,9	NE 8	NE 6	N 3	4,0	≡ /
2	600,0	9,3	12,5	5,0	75	6,4	0,0	14,3	E 6	NE 6	- 0	-	∆
3	00,2	13,8	15,4	8,8	62	7,3	0,3	14,3	- 0	NE 4	- 0	-	∆
4	595,9	14,4	17,8	11,0	58	7,2	1,0	12,9	S 6	S 8	S 10	-	∆
5	94,5	13,1	20,0	10,5	63	7,3	2,0	10,4	- 0	- 0	NNE 7	-	∆ ▲
6	95,4	11,1	13,2	10,0	85	8,3	4,0	8,0	ENE 8	NNE10	ESE 4	0,0	∆ R
7	96,0	13,9	16,2	10,0	71	8,4	2,0	8,5	SW 5	- 0	- 0	-	∆
8	96,4	14,1	18,1	12,0	68	8,5	2,7	11,4	- 0	SW 7	SW 14	-	∆ /
9	94,4	12,7	16,4	10,6	72	8,2	6,7	4,2	SSW12	SW 11	SW 10	-	∆ /
10	94,2	13,4	18,0	10,8	70	8,1	0,7	11,4	SW 15	SSW10	SSW10	-	∆ /
11	95,1	10,0	15,1	8,0	94	8,9	10,0	2,5	W 2	SW 5	- 0	-	≡
12	96,6	9,0	10,2	6,3	80	6,7	4,7	9,2	NE 7	NNE 4	ESE 2	-	≡
13	98,6	15,0	19,0	9,2	48	6,2	0,0	13,9	WSW 2	SSE 5	S 9	-	
14	98,8	16,8	20,6	13,0	32	4,6	0,0	13,5	SSW 9	SSW 7	SSW 9	-	
15	97,0	17,6	21,2	14,8	39	6,0	0,0	13,2	SSW 9	SSW 8	SSW13	-	/
16	95,0	10,8	15,8	8,8	83	8,1	8,0	5,2	SSW 8	S 8	N 4	1,4	≡
17	93,3	3,0	8,8	2,2	100	5,7	10,0	0,0	N 13	N 12	N 23	1,9	≡ /
18	94,5	3,0	4,8	1,2	96	5,4	9,0	7,2	N 20	NNW 9	NNW12	3,6	≡ /
19	96,5	8,7	12,8	3,0	71	5,7	1,3	13,3	N 14	N 5	W 5	-	/
20	99,8	12,6	15,6	9,5	67	7,3	0,7	13,4	NNW 4	W 5	WSW 2	-	∆
21	600,2	15,6	19,2	11,4	50	6,6	0,0	13,4	WSW 6	SSW 4	SSW 9	-	∆
22	595,2	14,0	19,2	10,6	59	7,1	0,7	13,4	S 7	S 15	S 12	-	∆ /
23	94,3	9,4	12,0	8,0	64	5,7	2,0	9,6	- 0	NE 3	SE 3	-	∆
24	92,5	9,0	13,2	7,4	74	6,6	4,3	7,8	WSW 3	SW 4	SSW 4	-	∆
25	92,8	6,6	10,7	5,0	90	6,6	6,3	6,4	SW 6	S 7	S 4	-	● ≡
26	94,4	6,6	9,2	4,8	93	7,0	6,0	3,3	S 6	S 5	S 8	11,7	≡
27	95,6	6,2	8,6	4,8	91	6,6	6,0	2,2	S 5	S 8	SSW 6	-	● R
28	96,2	4,4	6,0	3,4	98	6,3	10,0	2,5	NW 7	NW 7	NW 12	4,4	≡ ● /
29	96,8	4,8	5,8	3,0	97	6,3	10,0	2,4	NW 17	NW 12	NW 13	3,8	≡ /
30	98,9	4,2	6,2	3,0	92	5,7	8,3	4,5	NW 14	NW 10	NW 9	-	≡ /
31	601,6	7,9	10,2	3,0	84	6,6	4,3	8,9	NW 14	NNW 8	NNW10	-	/
Sred vred	596,4	10,2	13,5	7,5	75	6,8	4,1	8,5	7,5	6,9	7,3	4,4	
Suma								264,1				30,8	
± △	-0,7	+0,7	+1,2	+0,5	-5	+0,3	-0,9	-	-	-	-	-73,7	

"Mesečni bilten" -SUHMS-

Godina 1954, Avgust

φ=43°52'N λ=18°26'EGr

S A R A J E V O

H_s=630 H_b=637,0 h_t=2,0 h_a=20,0 h_r=1,2

Dan	P	T			U	e	N	I	D,F			R	W
	Sred. dnev. vazd. pritisak mm Hg	Temperatura vazduha °C			Srednja dnevna			Insolacija broj sati h	Vetar /0-12/ B			Padavine 7^h-7^h količina mm	Pojave
		Sred. dnev.	Max.	Min.	rel. vlaga %	prit. vod. pare	oblačnost /0-10/		7^h	14^h	21^h		
1	2	3	4	5	6	7	8	9	10	11	12	13	14
1	708,1	16,3	23,0	11,8	69	9,4	6,0	7,6	- 0	NW 2	E 2	2,7	
2	11,0	19,0	28,0	9,5	58	8,9	0,0	13,0	ESE 1	ESE 3	E 1	-	≡ ∆ ∞
3	09,3	20,8	29,1	11,4	54	9,8	0,0	13,0	- 0	W 1	E 2	-	∞ ∆
4	04,1	22,1	30,9	14,0	52	10,1	0,3	13,0	- 0	W 1	E 1	-	∞
5	02,7	21,1	29,7	12,9	56	10,3	2,3	10,8	SE 1	NNW 4	SE 1	-	∞ / ● ⟨ R
6	04,3	20,1	27,8	14,5	66	11,6	4,0	6,9	E 1	SW 3	E 3	0,0	= ∞ R ●
7	04,1	23,1	30,4	13,4	51	10,2	0,3	12,6	- 0	W 1	NE 1	1,3	∞ ∆
8	04,1	24,2	31,0	15,0	53	11,7	1,7	12,9	ESE 1	NW 3	NW 1	-	= ∞
9	02,5	24,2	31,4	17,6	43	9,5	4,7	8,2	- 0	SSW 2	N 1	-	∞
10	01,7	25,0	32,4	15,8	39	8,9	0,3	11,6	SE 1	SSW 4	S 1	-	/
11	05,1	18,2	27,2	14,4	69	10,8	8,3	2,2	WNW 2	S 2	ESE 3	-	/
12	06,3	19,2	26,0	13,0	55	8,7	3,0	12,4	WSW 1	W 2	S 1	-	∞
13	07,2	21,7	31,5	11,4	47	8,7	0,0	13,0	S 1	WNW 2	E 1	-	∞
14	06,4	23,8	34,1	13,3	39	7,9	0,0	13,0	S 2	N 1	S 1	-	∞
15	03,3	26,7	35,3	17,0	34	8,8	0,0	12,5	E 2	W 3	E 1	-	
16	03,9	20,4	30,2	16,0	81	15,7	8,0	7,2	E 5	W 4	ENE 1	0,4	∞ / R ⟨ ●
17	07,0	12,9	19,0	11,6	87	9,9	10,0	0,0	N 2	SW 1	- 0	4,5	∞ = ●
18	07,8	16,1	21,4	10,8	67	8,9	6,0	8,3	NW 2	NW 5	- 0	6,7	∞ /
19	07,1	19,1	26,1	9,5	60	9,1	0,0	12,8	- 0	WNW 2	E 1	-	∞
20	08,7	21,3	29,3	9,6	55	9,9	0,3	12,0	E 1	NW 3	- 0	-	∞ ∆
21	08,3	24,1	33,8	14,2	41	8,6	0,0	12,0	E 3	N 3	SE 1	-	∞
22	03,9	25,6	34,2	15,4	35	8,3	0,0	11,8	E 3	SSW 6	SW 1	-	∞ /
23	03,4	20,1	27,0	13,5	50	8,4	3,3	11,2	SE 2	WNW 2	E 2	-	∞
24	02,0	17,9	23,5	12,7	64	9,5	4,3	7,4	- 0	- 0	- 0	-	∞ ●
25	03,0	16,6	24,2	11,0	66	9,2	7,3	6,8	SE 1	SSE 2	E 1	0,0	∞ / ●
26	05,0	16,5	24,4	12,2	73	10,3	4,7	9,1	- 0	S 2	- 0	2,2	∞ R ●
27	06,9	15,0	21,6	10,6	72	9,4	5,3	5,2	E 1	W 2	- 0	-	∞ R ⟨ ● ?
28	08,8	13,7	20,2	9,0	81	9,5	9,3	4,8	- 0	W 1	SW 1	6,5	= ∞ R ●
29	10,0	14,8	20,6	12,0	77	9,7	7,0	4,7	- 0	WSW 2	SE 1	4,0	= ●
30	12,4	14,6	21,5	10,0	64	7,9	5,0	10,5	- 0	NE 2	SE 1	0,0	= ∞
31	13,4	17,2	25,5	9,7	65	9,4	2,0	10,8	SE 2	WNW 2	SE 1	-	= ∞
Sred vred	706,2	19,7	27,4	12,7	59	9,7	3,3	9,6	1,1	2,4	1,0	3,5	
Suma								297,3				28,3	
± △	-1,8	+1,3	+1,8	+0,3	-11,2	-1,0	-0,6	-	+0,3	+0,9	-0,1	-30,5	

"Mesečni bilten" -SUHMS-
Godine 1954, Avgust
φ=43°31'N λ=16°26'EGr

S P L I T

H_s=122 H_b=128,0 h_t=6,5 h_a=12,3 h_r=1,1

Date	P	T			U	e	N	I	D,F			R	W
Dan	Sred. dnev. vazd. pritisak mm Hg	Temperatura vazduha °C			Srednja dnevna			Insolacija broj sati h	Vetar /0-12/ B			Padavine 7^h-7^h količina mm	Pojave
		Sred. dnev	Max.	Min.	rel. vlaga %	prit. vod. pare	oblačnost 0-10/		7^h	14^h	21^h		
1	2	3	4	5	6	7	8	9	10	11	12	13	14
1	749,9	24,0	28,3	19,7	41	9,3	0,0	13,5	NE 5	WSW 4	NNW 2	0,0	
2	52,1	25,8	31,3	21,0	44	11,3	0,0	13,4	NE 5	SW 3	- 0	-	
3	51,2	27,1	31,6	22,8	39	10,6	0,0	13,3	NE 2	SW 3	- 0	-	
4	47,1	25,2	29,6	21,2	59	14,1	0,0	13,2	SSE 1	SW 2	WSW 2	-	
5	44,7	26,6	30,7	22,0	43	11,3	3,3	11,4	ENE 2	SW 3	NNW 2	-	
6	45,1	27,0	33,0	24,9	50	13,5	2,0	11,7	- 0	WSW 4	SE 2	-	(K)
7	46,2	26,4	30,4	22,2	60	15,5	1,3	12,6	- 0	SW 3	NW 1	-	
8	46,6	26,3	31,1	22,4	55	14,5	2,3	11,9	- 0	SW 2	NW 3	-	
9	45,6	26,3	31,4	24,2	59	15,2	9,0	11,6	- 0	SW 3	W 2	-	
10	43,7	26,8	28,5	23,9	55	14,5	2,3	11,5	SE 5	SE 6	SE 3	-	
11	45,8	26,4	31,0	23,0	46	12,0	3,0	12,5	NE 1	SW 4	W 2	-	
12	48,4	26,0	30,8	20,9	41	10,6	0,0	12,9	E 4	SW 4	NNW 3	-	
13	49,5	27,1	31,2	22,6	38	10,3	0,0	12,7	- 0	SW 3	NNW 2	-	
14	48,4	27,2	32,7	22,3	49	13,1	0,0	12,5	- 0	- 0	- 0	-	
15	45,9	28,6	33,3	25,3	34	10,3	2,3	11,7	ENE 3	SE 5	NNW 4	-	
16	46,1	25,6	30,4	23,8	43	10,8	7,7	7,3	- 0	SW 4	NW 1	0,0	
17	47,6	21,8	25,9	19,8	43	8,6	5,7	4,5	NNE 6	NE 4	NNE 6	-	
18	51,0	23,2	26,4	18,9	37	7,9	2,3	12,5	N 3	N 2	NNW 3	-	
19	50,9	23,9	27,3	20,1	49	10,8	0,0	12,7	- 0	SW 4	SSW 1	-	
20	52,3	25,5	30,1	20,7	46	11,5	0,0	12,4	- 0	SSW 2	- 0	-	
21	50,7	27,8	32,1	21,2	38	10,5	0,0	12,3	NE 2	SW 2	SE 3	-	
22	46,2	26,1	30,4	23,6	40	10,6	3,0	9,0	ESE 6	SE 5	NNE 1	-	
23	46,9	23,0	27,3	20,3	49	10,6	1,3	12,3	N 3	SW 4	- 0	-	
24	45,1	22,0	26,7	19,4	56	11,1	6,7	8,1	- 0	WSW 3	NNE 2	-	
25	45,7	19,6	25,8	17,9	64	11,0	9,7	3,6	- 0	ESE 4	E 2	-	(R)
26	48,2	20,5	23,5	17,9	74	13,3	8,0	6,9	ESE 4	ESE 4	ESE 2	7,1	
27	50,7	19,8	24,0	15,2	65	11,3	3,7	11,1	NE 4	WSW 4	W 3	11,9	
28	51,8	21,8	25,9	16,9	57	11,1	1,7	11,8	- 0	WSW 3	NNW 2	-	
29	53,0	23,2	26,8	18,7	38	8,0	0,7	11,0	NNE 1	N 2	NNE 2	-	
30	55,4	23,2	26,1	19,2	38	8,0	1,0	11,4	NNE 2	NNE 5	NNW 4	-	
31	56,1	25,0	28,4	19,7	41	9,7	0,7	11,9	NE 2	WSW 3	- 0	-	
Sred. vred.	748,6	24,8	29,1	21,0	48	11,3	2,5	11,1	2,0	3,4	1,9	9,5	
Suma								345,2				19,0	
± △													

"Mesečni bilten" -SUHMS-
Godine 1954, Avgust
φ=43°20'N λ=17°49'EGr

M O S T A R

H_s=99 H_b=107,5 h_t=2,0 h_a=17,6 h_r=1,1

Date	P	T			U	e	N	I	D,F			R	W
Dan	Sred. dnev. vazd. pritisak mm Hg	Temperatura vazduha °C			Srednja dnevna			Insolacija broj sati h	Vetar /0-12/ B			Padavine 7^h-7^h količina mm	Pojave
		Sred. dnev.	Max.	Min.	rel. vlaga %	prit. vod. pare	oblačnost 0-10/		7^h	14^h	21^h		
1	2	3	4	5	6	7	8	9	10	11	12	13	14
1	751,2	24,6	28,7	18,2	39	8,7	1,0	13,1	NNE 4	ENE 4	N 5	2,3	
2	53,4	27,5	33,1	18,3	33	8,5	0,0	13,3	NNE 5	NE 6	N 5	-	
3	52,4	27,8	35,6	20,5	38	10,2	0,0	13,3	ENE 5	SW 2	- 0	-	
4	48,2	26,4	34,2	17,4	44	10,5	0,0	13,2	N 2	WSW 3	- 0	-	
5	46,2	26,4	34,4	16,2	37	9,3	3,0	12,0	NNE 2	S 2	SE 1	-	
6	46,4	28,3	34,6	21,4	42	12,2	4,7	9,6	ENE 4	ESE 1	WSW 1	-	(K)
7	47,4	27,0	34,6	21,0	49	12,9	1,0	12,8	NNE 4	WSW 3	- 0	1,4	
8	48,0	27,1	35,0	18,1	45	11,5	2,3	12,1	N 2	W 3	W 2	-	
9	47,3	26,4	33,4	19,1	48	12,3	6,7	12,1	W 1	W 5	NE 2	-	
10	46,1	28,4	34,3	18,0	41	11,1	0,3	11,7	ENE 2	W 5	W 2	-	
11	47,2	26,6	32,6	22,1	47	12,5	6,3	10,1	ENE 2	ENE 4	NNE 3	-	
12	49,5	25,8	32,6	19,4	45	11,0	1,0	12,9	NE 3	NNE 2	- 0	0,0	
13	50,6	26,9	35,2	19,6	35	8,9	0,0	12,9	NE 4	WNW 3	W 1	-	
14	50,3	27,4	36,6	17,0	32	8,2	0,0	12,8	NNW 2	S 4	W 1	-	
15	47,6	28,8	38,0	18,1	35	10,1	0,0	12,7	N 2	S 4	WSW 2	-	
16	47,5	24,1	31,3	18,0	60	13,0	8,7	7,3	SSW 2	SSW 2	ESE 1	5,2	(R)
17	49,2	21,2	24,4	19,0	46	8,9	8,3	1,2	NNE 7	ENE 4	N 4	-	
18	51,6	22,6	27,0	18,1	34	6,9	2,0	11,9	N 7	N 5	N 3	-	
19	51,9	23,2	30,8	13,3	44	9,0	1,0	12,6	ENE 1	SSW 2	WSW 2	-	
20	53,3	25,8	32,7	14,7	43	10,0	0,7	12,4	ENE 2	S 4	WSW 1	-	
21	52,5	27,7	36,0	16,9	39	10,0	0,0	12,4	WNW 2	WSW 4	NE 1	-	
22	47,8	27,6	36,4	18,0	42	10,8	0,0	12,5	WNW 1	SSW 7	SW 4	-	
23	47,9	23,4	30,7	17,1	45	9,4	1,3	12,5	ENE 1	S 2	S 2	-	
24	46,6	22,4	29,0	14,6	49	9,6	4,3	8,5	WNW 2	WSW 3	SSW 2	-	
25	47,7	19,8	27,7	15,7	65	11,6	8,3	8,4	NNE 1	WSW 4	SSE 2	-	
26	50,2	20,6	26,7	15,2	69	12,1	5,7	9,7	WSW 2	S 3	WNW 1	11,2	
27	52,0	19,6	26,0	14,9	67	11,3	6,3	6,6	- 0	ENE 2	W 2	0,2	
28	52,8	21,9	28,2	13,2	52	9,6	2,0	9,0	N 2	- 0	N 6	3,2	
29	54,0	22,2	27,0	17,5	45	9,0	2,3	11,4	NNE 4	NE 3	NW 1	-	
30	56,6	21,8	26,8	18,1	40	7,9	1,7	11,2	SE 1	ENE 4	WSW 2	-	
31	57,4	24,4	31,0	26,0	44	9,8	1,3	11,8	N 2	ESE 2	ENE 2	-	
Sred. vred.	750,0	24,9	31,8	17,6	45	10,2	2,6	11,1	2,6	3,3	2,0	3,9	
Suma								343,9				23,5	
± △		-5,2	-0,2	-1,6	-0,7	-7,1	-1,9	+0,1	-49,7	+1,3	+1,8	+1,1	-17,1

"Mesečni bilten" -SUHMS-
Godine 1954, Avgust
$\varphi = 43^{\circ}17'N$ $\lambda = 20^{\circ}48'EGr$

K O P A O N I K

$H_s = 1710$ $H_b = -$ $h_t = 2{,}0$ $h_a = 6{,}0$ $h_r = 1{,}5$

Date	P	T			U	e	N	I	D,F			R	W
Dan	Sred. dnev. vazd. pritisak mm Hg	Temperatura vazduha °C			Srednja dnevna			Insolacija broj sati h	Vetar /0-12/ B			Padavine 7^h-7^h količina mm	Pojave
		Sred. dnev.	Max.	Min.	rel. vlaga %	prit. vod. pare	oblačnost /0-10/		7^h	14^h	21^h		
1	2	3	4	5	6	7	8	9	10	11	12	13	14
1		7,6	12,9	5,0	79	6,3	5,0		N 3	N 3	NE 3	0,1	
2		11,7	16,8	2,4	64	6,7	0,3		NE 3	W 1	E 3	-	⌓
3		14,4	19,3	5,9	58	7,3	0,3		ESE 2	NE 2	SE 2	-	⌓
4		15,6	20,5	10,0	56	7,7	0,7		E 2	E 3	E 2	-	
5		15,6	-	10,0	65	8,8	4,0		NE 1	NE 2	ENE 2	-	●(R)R↯
6		13,0	-	9,0	66	7,5	3,0		N 2	NE 2	NE 1	3,7	
7		14,9	-	7,2	61	8,0	1,0		NNE 2	NE 2	ENE 2	-	⌓
8		17,6	-	9,5	51	7,9	4,3		SE 1	SSE 1	SE 1	-	⌓
9		17,0	-	12,8	50	7,5	5,7		SW 2	SW 2	SW 2	-	⌓
10		17,9	-	12,6	39	6,0	1,7		SW 1	SSW 2	SW 2	-	ψ
11		13,6	-	10,6	71	8,5	3,7		SW 1	SW 2	NE 2	-	(R)●
12		9,9	-	5,5	62	5,8	3,0		NE 2	W 2	ENE 1	0,2	⌓
13		15,6	-	4,4	50	6,6	0,0		SE 2	S 1	SE 3	-	⌙
14		19,9	-	9,6	42	7,5	0,0		SW 1	S 4	SE 2	-	⌓
15		20,7	24,9	9,8	43	7,8	0,0		SE 1	SSW 4	SE 3	-	
16		16,2	22,5	12,5	55	7,4	4,7		SE 2	SSW 4	E 3	-	
17		7,1	13,1	5,3	97	7,5	10,0		SE 3	N 1	N 3	21,5	(R)ϟ≡≡●
18		5,5	7,0	4,0	98	6,6	9,7		NW 2	W 3	W 6	61,1	≡●,≪
19		9,6	13,8	4,0	79	7,2	5,0		NNW 1	WSW 1	WNW 2	3,3	≡
20		14,4	18,6	9,2	62	7,7	1,3		WNW 1	W 1	S 1	-	⌓
21		18,0	22,5	13,0	47	7,2	0,0		SW 1	W 1	SSE 2	-	⌓
22		19,0	24,0	13,1	48	8,1	0,3		SSE 2	S 3	S 3	-	
23		12,0	18,1	8,7	75	8,3	3,0		S 1	S 2	E 2	-	⌓
24		11,7	16,0	5,6	69	6,9	5,3		- 0	SE 2	SSE 1	-	⌓
25		10,4	15,2	6,4	73	7,2	7,0		SW 1	SSW 4	SSE 1	-	↯
26		8,8	13,6	5,8	86	7,6	6,0		SSW 2	SSW 1	S 1	4,4	●(R),↯
27		8,8	13,8	2,8	84	7,2	4,3		SSE 1	SW 2	SW 2	0,0	⌙(R)R↯
28		6,7	11,0	5,5	97	7,2	9,7		SW 1	NNW 1	N 2	1,0	●≡,
29		6,0	7,0	5,1	99	6,9	10,0		N 2	N 1	N 2	6,7	≡,●
30		6,6	10,2	4,9	92	6,7	6,3		N 2	N 4	N 3	6,8	≡≡●
31		8,8	13,0	1,6	81	7,0	2,7		NE 2	NNE 2	NNW 1	0,0	⌙
Sred. vred.		12,7	-	7,5	68	7,3	3,8		1,6	2,1	2,1	10,8	
Suma												108,8	
± △													

"Mesečni bilten" -SUHMS-
Godine 1954, Avgust
$\varphi = 43^{\circ}20'N$ $\lambda = 21^{\circ}54'EGr$

N I Š

$H_s = 202$ $H_b = 202{,}6$ $h_t = 2{,}0$ $h_a = 10{,}0$ $h_r = 1{,}5$

Date	P	T			U	e	N	I	D,F			R	W
Dan	Sred. dnev. vazd. pritisak mm Hg	Temperatura vazduha °C			Srednja dnevna			Insolacija broj sati h	Vetar /0-12/ B			Padavine 7^h-7^h količina mm	Pojave
		Sred. dnev.	Max.	Min.	rel. vlaga %	prit. vod. pare	oblačnost /0-10/		7^h	14^h	21^h		
1	2	3	4	5	6	7	8	9	10	11	12	13	14
1	744,4	18,7	24,8	14,9	61	9,9	5,7	7,1	- 0	NW 3	- 0	-	
2	48,1	22,6	28,8	10,1	53	10,2	0,7	13,4	- 0	NE 2	NE 2	-	
3	46,4	24,9	31,8	13,4	49	10,5	0,3	13,7	SW 1	E 2	NE 2	-	⌓
4	41,5	26,2	32,4	19,9	34	8,5	0,0	13,7	E 3	E 1	E 3	-	
5	38,4	26,1	32,4	20,7	37	9,3	1,7	13,2	E 4	SE 1	NE 3	-	↯
6	39,4	24,0	31,9	16,8	42	9,1	2,7	12,6	E 1	NE 3	- 0	-	
7	40,0	26,0	33,9	13,7	47	11,0	2,0	12,4	- 0	SW 1	E 1	-	(R)ϟ
8	40,4	25,8	34,8	17,9	43	10,5	1,3	13,3	- 0	NE 1	E 1	0,4	
9	38,7	27,8	34,9	18,0	37	9,8	4,3	11,3	E 1	S 1	- 0	-	
10	38,1	29,4	36,4	17,4	34	9,6	3,3	12,8	- 0	S 2	SW 2	-	ψ
11	41,4	19,9	30,2	17,5	63	11,1	3,7	12,0	WNW 3	NW 4	W 2	-	●
12	43,4	21,8	27,7	15,7	44	8,5	1,3	13,4	NW 2	WNW 3	- 0	0,0	
13	44,3	24,6	32,6	10,9	46	9,9	0,3	13,4	- 0	SE 1	E 1	-	
14	42,6	28,8	36,2	20,6	37	10,5	0,0	13,9	E 2	S 1	NE 2	-	
15	40,2	30,3	37,8	23,3	31	9,8	0,0	13,4	ENE 3	WSW 1	ENE 2	-	
16	39,3	25,9	35,4	21,9	48	11,9	1,0	13,2	N 1	S 2	NW 5	-	ϟ
17	41,3	15,3	22,8	13,9	91	12,1	10,0	0,0	NW 3	NW 4	NW 2	0,0	●(R)
18	42,6	14,9	17,3	13,5	85	10,8	10,0	0,2	WNW 3	W 2	- 0	31,3	●
19	43,9	17,5	24,4	13,5	78	11,6	4,7	5,7	- 0	SW 1	- 0	0,5	,
20	45,9	21,0	29,1	11,4	67	11,9	0,3	12,9	- 0	N 1	E 1	-	⌓
21	45,2	23,7	33,4	14,8	60	12,7	0,3	12,7	- 0	- 0	ENE 1	-	⌓
22	40,5	26,2	35,4	15,0	50	12,1	0,0	12,8	- 0	SE 2	- 0	-	⌓
23	39,9	22,4	26,8	19,0	50	10,4	0,3	12,6	WNW 1	NW 3	NW 2	-	↯
24	38,5	21,1	27,3	15,3	59	10,7	3,3	9,3	- 0	NW 1	- 0	-	↯
25	38,8	22,4	28,0	15,5	55	10,6	7,0	10,1	- 0	WNW 1	- 0	-	↯ ⌓
26	42,5	21,4	27,4	14,4	56	10,9	5,7	7,5	- 0	SW 1	- 0	0,1	● ↯
27	43,3	19,6	26,7	13,1	65	11,0	4,7	8,6	WNW 1	- 0	NW 3	-	↯(R)⌓
28	44,7	16,2	21,9	13,4	81	11,3	8,7	6,8	- 0	W 3	NW 2	-	⌓●(R)
29	45,4	17,1	21,8	15,1	75	11,2	9,0	2,6	W 2	NW 4	- 0	1,8	(R)●R
30	48,3	17,1	21,7	11,6	74	10,6	4,0	8,5	- 0	WNW 4	- 0	3,0	● -
31	50,3	18,1	24,6	10,0	70	10,4	0,7	11,0	- 0	W 2	- 0	-	⌓ =
Sred. vred.	742,5	22,5	29,4	15,6	56	10,6	3,1	10,4	1,0	1,9	1,2	6,2	
Suma								324,1				37,1	
± △													

"Mesečni bilten" -SUHMS-

Godine 1954, Avgust

φ=42°26'N λ=19°17'EGr

T I T O G R A D

H_s=53 H_b=53,6 h_t=2,0 h_a=10,0 h_r=1,2

Date	P	T			U	e	N	I	D,F			R	W
Dan	Sred. dnev. vazd. pritisak mm Hg	Temperatura vazduha °C			Srednja dnevna			Insolacija broj sati h	Vetar /0-12/ B			Padavine 7^h-7^h količina mm	Pojave
		Sred. dnev.	Max.	Min.	relativna vlaga %	prit. vod. pare	oblačnost /0-10/		7^h	14^h	21^h		
1	2	3	4	5	6	7	8	9	10	11	12	13	14
1	754,3	26,0	31,2	17,3	37	9,2	0,7	12,6	N 4	NE 4	NNE 5	-	
2	57,7	27,5	33,8	21,3	35	9,6	0,0	12,2	N 4	SW 2	- 0	-	
3	56,8	29,8	37,0	23,2	34	10,6	0,0	13,2	N 2	SE 1	SE 1	-	
4	52,3	28,4	35,2	21,4	43	12,6	0,0	13,0	- 0	SSW 3	S 1	-	
5	50,8	27,8	34,2	19,3	46	12,2	2,3	12,7	- 0	SE 2	- 0	-	≤
6	50,4	28,2	35,4	22,4	39	11,0	5,0	7,8	NE 2	S 2	SE 2	-	≤
7	51,6	28,8	35,2	23,4	43	12,8	0,0	12,4	NE 1	S 3	- 0	-	
8	53,1	28,4	35,4	20,6	47	13,5	1,0	12,4	- 0	SSE 3	- 0	-	
9	52,5	26,8	34,3	21,7	45	12,1	4,0	10,0	- 0	SSE 3	S 2	-	
10	51,6	28,6	35,4	21,0	44	13,0	0,3	10,1	N 1	S 4	S 2	-	
11	51,6	27,4	33,2	21,0	55	15,3	0,7	11,9	- 0	SE 3	NE 3	-	
12	53,3	27,4	34,3	22,3	43	12,1	0,7	12,1	NW 2	- 0	N 1	-	
13	54,8	29,2	36,0	23,4	33	10,2	0,0	13,0	NE 3	SW 3	- 0	-	
14	54,4	30,4	38,0	23,4	36	11,6	0,0	12,1	- 0	SE 2	- 0	-	
15	51,9	30,5	39,6	23,3	37	12,5	0,0	12,6	NW 2	SE 2	- 0	-	
16	51,4	27,6	34,0	21,0	47	13,4	3,3	12,1	- 0	S 4	- 0	-	≤
17	53,0	19,8	27,0	18,0	74	13,0	10,0	2,6	- 0	N 3	N 3	7,0	●≤(K)K
18	54,8	23,1	28,8	18,0	41	8,6	4,3	10,8	NW 3	- 0	NE 4	4,8	
19	55,9	23,7	29,8	16,3	48	10,4	0,0	12,2	- 0	SE 2	- 0	-	
20	58,1	25,6	33,1	18,0	52	12,5	0,0	12,3	- 0	SE 2	- 0	-	
21	56,7	28,5	37,6	20,1	41	11,9	0,0	12,3	NW 2	S 2	- 0	-	
22	53,2	29,0	36,8	21,7	37	10,8	0,0	12,5	N 1	S 4	S 2	-	
23	52,0	24,7	31,6	20,5	52	12,6	2,3	11,8	NNE 1	S 3	S 2	-	
24	51,1	24,1	30,3	16,7	39	9,1	3,0	11,6	N 2	S 3	- 0	-	
25	53,1	20,5	27,8	17,2	68	12,4	7,0	5,6	N 1	S 1	S 1	-	●≤K
26	55,3	21,6	27,9	16,7	70	13,2	5,0	11,6	- 0	S 3	NW 2	8,9	●●≤
27	57,0	19,0	25,8	17,4	81	13,3	2,7	5,1	NW 1	NNE 2	- 0	-	△▲K≤
28	57,2	19,7	25,6	16,5	70	12,1	6,3	5,1	NE 1	S 4	NNE 1	14,4	●K
29	57,6	21,8	27,7	16,8	51	9,6	4,0	9,2	NW 1	NE 3	NE 3	0,2	
30	60,1	23,8	28,1	18,0	36	7,6	0,3	11,3	NE 3	NE 4	NE 4	-	
31	61,4	22,6	29,8	18,0	46	9,7	0,0	11,6	NE 3	S 2	- 0	-	
Sred. vred.	754,4	25,8	32,6	19,9	47	11,6	2,0	10,8	1,3	2,5	1,2	7,1	
Suma								335,8				35,3	
± △													

"Mesečni bilten" -SUHMS-

Godine 1954, Avgust

φ=41°58'N λ=21°28'EGr

S K O P L J E

H_s=240 H_b=241,0 h_t=2,0 h_a=8,5 h_r=1,3

Date	P	T			U	e	N	I	D,F			R	W
Dan	Sred. dnev. vazd. pritisak mm Hg	Temperatura vazduha °C			Srednja dnevna			Insolacija broj sati h	Vetar /0-12/ B			Padavine 7^h-7^h količina mm	Pojave
		Sred. dnev.	Max.	Min.	relativna vlaga %	prit. vod. pare	oblačnost /0-10/		7^h	14^h	21^h		
1	2	3	4	5	6	7	8	9	10	11	12	13	14
1	740,0	22,8	28,2	18,2	55	11,4	1,3	12,5	W 2	NW 3	W 2	-	
2	44,1	24,2	30,8	12,7	48	10,4	0,0	12,3	- 0	SW 2	- 0	-	
3	42,8	25,2	32,7	14,0	33	12,6	0,0	13,0	- 0	SE 2	- 0	-	
4	38,0	25,2	33,0	15,0	55	12,8	0,7	12,5	- 0	E 1	ENE 2	-	
5	34,7	27,2	34,4	16,7	54	14,3	3,7	11,7	- 0	ESE 2	NW 3	-	≤K●
6	37,0	21,0	28,2	17,9	87	16,3	6,3	0,6	- 0	- 0	NW 1	19,8	K●
7	37,0	24,0	33,4	15,2	69	14,8	0,7	12,5	- 0	SSW 2	- 0	-	
8	37,6	25,4	33,5	15,4	60	14,1	3,0	12,4	- 0	E 2	- 0	-	
9	36,1	27,9	35,4	17,4	53	14,6	4,7	11,7	- 0	E 2	NE 3	-	
10	35,7	28,4	36,5	16,3	48	13,3	1,3	12,2	- 0	NE 1	WNW 2	-	
11	35,4	26,3	34,2	17,6	53	14,1	0,7	12,5	- 0	SE 4	W 5	-	
12	39,0	24,4	31,4	17,4	50	11,5	0,7	12,6	W 2	E 2	- 0	-	
13	41,1	23,6	32,6	12,9	62	14,4	0,0	12,7	- 0	E 2	- 0	-	
14	40,0	26,4	35,1	16,4	58	15,1	0,3	12,5	- 0	E 2	- 0	-	
15	37,6	28,2	36,4	16,4	53	15,2	0,0	12,6	- 0	E 3	E 2	-	
16	35,1	28,0	36,4	16,3	50	14,5	1,0	12,5	- 0	NE 1	E 3	-	
17	37,7	16,6	27,6	15,6	94	13,6	10,0	0,8	NW 3	W 2	W 4	6,6	K●(K)
18	39,2	19,0	23,8	15,4	68	11,5	6,3	5,2	W 2	NW 3	W 2	25,1	●
19	40,4	20,7	27,4	13,4	68	12,4	3,0	9,6	- 0	N 4	- 0	-	
20	42,8	22,4	30,4	12,4	71	14,0	0,3	12,0	- 0	SE 2	- 0	-	
21	42,2	25,0	34,4	15,1	67	15,0	0,3	12,1	- 0	NE 2	- 0	-	
22	37,9	25,8	35,6	16,0	66	16,2	0,0	11,9	- 0	E 1	- 0	-	
23	35,1	25,5	32,6	16,9	62	15,1	0,3	11,9	- 0	SE 2	W 2	-	
24	34,4	23,5	30,1	18,6	58	12,9	1,3	11,9	NW 2	- 0	- 0	-	≤K
25	35,6	24,3	29,0	17,2	55	12,2	6,7	9,8	- 0	SE 2	NW 2	-	≤
26	39,1	22,8	29,6	15,4	67	13,9	5,3	9,0	- 0	SE 2	S 2	-	≤(K)
27	40,3	20,0	27,4	14,7	80	14,3	5,3	8,9	- 0	NW 5	- 0	-	≤●K≤
28	40,9	18,8	25,0	11,6	75	12,0	5,3	5,9	- 0	NW 3	- 0	4,6	≤(K)
29	42,3	19,0	23,2	15,5	65	11,0	8,7	2,3	W 2	NW 4	W 1	-	●
30	44,6	18,7	23,9	15,6	61	10,5	5,3	6,2	SW 2	SE 1	W 2	0,0	
31	46,8	19,0	27,0	11,1	64	10,1	1,0	11,3	- 0	NW 1	- 0	-	
Sred. vred.	739,0	23,5	30,9	15,5	62	13,4	2,7	10,2	0,5	2,1	1,2	14,0	
Suma								315,6				56,1	
± △													

"M E S E Č N I B I L T E N" -SUHMS- AVGUST 1954 GODINE

Red. br.	STANICA	Sred. vazd. pritisak mm Hg Pm	Temperatura vazduha °C T: Srednja Tm	Srednji Max.	Srednji Min.	Apsolutni Max.	dne	Apsolutni Min.	dne	Srednja rel. vlaga % Um	Srednja oblačnost /0-10/ Nm	Srednja Jači na vetra /0-12/ Bof	Preovl. smer vetra D frequ. max.	Broj dana sa jakim vetrom ≥ 6 B	Broj dana vedrih (dnevna srednja oblačnost 2,0<)	Broj dana oblačnih (>8,0)	Broj dana sa temperaturom °C: Min. ≤ -10,0	Max. < 0,0	Min. < 0,0	Max. ≥ 25,0	Max. ≥ 30,0	Min. ≥ 20,0	Broj dana sa pojavom: ●	✱	△	▲	△	[K]	⌂	_	V	≡	[✱]
1	2	3	4	5	6	7	8	9	10	11	12	13	14	15	16	17	18	19	20	21	22	23	24	25	26	27	28	29	30	31	32	33	34
1	Maribor	735,3	18,0	24,6	11,8	30,0	14	7,2	1	74	4,9	1,4	C 27	1	8	6	-	-	-	15	1	-	13	-	-	-	-	4	23	-	-	-	-
2	Planica	687,8	14,0	20,7	8,1	26,5	7	3,2	18	78	5,3	0,6	C 62	-	6	8	-	-	-	4	-	-	13	-	-	-	-	4	28	-	-	-	-
3	Jezersko	-	[illegible]	20,0	8,1	24,9	7	3,0	1	84	5,5	1,8	NE 24	-	7	11	-	-	-	-	-	-	15	-	-	-	-	3	21	-	-	-	-
4	Ljubljana	734,7	18,0	24,6	12,4	31,0	14	9,4	18	76	5,8	0,7	C 52	-	4	6	-	-	-	15	2	-	13	-	-	-	-	10	25	-	-	13	-
5	C e l j e	739,2	17,2	24,6	10,8	30,4	14	5,8	1	79	5,0	1,5	W 25	1	7	5	-	-	-	17	1	-	11	-	-	-	-	6	25	-	-	3	-
6	Varaždin	745,5	18,6	26,0	12,0	31,0	15	8,0	19	76	4,5	1,6	W 24	2	8	5	-	-	-	17	5	-	12	-	-	-	-	7	30	-	-	1	-
7	P a l i ć	750,6	20,6	27,5	14,3	35,4	15	9,5	24	64	3,4	1,2	C 23	3	11	3	-	-	-	22	10	1	11	-	-	-	-	6	22	-	-	1	-
8	Ajdovščina	750,3	19,9	26,2	14,3	31,2	7	8,4	18	69	4,7	1,3	NE 12	5	6	3	-	-	-	21	6	-	12	-	-	-	-	2	23	-	-	-	-
9	P a r g	688,0	15,2	20,5	10,2	25,6	4	6,2	1	77	4,9	2,2	SW 26	17	9	9	-	-	-	2	-	-	12	-	-	2	-	8	22	-	-	4	-
10	Novo Mesto	-	18,0	25,5	11,7	31,1	14	7,3	18	80	4,8	0,6	C 65	-	6	5	-	-	-	20	3	-	12	-	-	-	-	6	23	-	-	2	-
11	Zagreb-Grič	746,[illegible]	20,2	26,0	15,4	31,5	14	12,3	1	66	4,0	1,7	NE 21	3	11	3	-	-	-	17	6	-	12	-	-	-	-	5	-	-	-	-	-
12	Sljeme	675,0	14,6	18,7	10,6	24,0	15	7,3	23	76	4,7	2,8	S 23	9	10	11	-	-	-	-	-	-	14	-	-	2	-	9	22	-	-	8	-
13	Virovitica	-	18,9	26,2	12,4	34,2	22	8,8	12	77	3,7	3,2	SW 33	2	9	2	-	-	-	18	6	-	8	-	-	-	-	3	30	-	-	3	-
14	Osijek	751,8	21,5	27,6	14,4	35,9	22	11,4	18	73	3,9	1,3	NW 28	-	13	4	-	-	-	21	9	-	8	-	-	-	-	3	11	-	-	-	-
15	Sombor	-	20,7	27,7	13,6	35,8	22	10,3	12	72	4,0	1,4	C 23	2	6	3	-	-	-	21	9	-	4	-	-	-	-	3	21	-	-	1	-
16	Kikinda	-	21,2	28,0	14,6	36,6	15	10,8	2	68	2,9	2,1	NW 16	2	15	2	-	-	-	25	11	-	9	-	-	-	-	7	20	-	-	1	-
17	P a z i n	734,4	19,0	26,7	11,8	31,6	6	7,7	18	75	3,7	1,5	SE 16	2	12	4	-	-	-	22	8	-	7	-	-	-	-	6	24	-	-	1	-
18	Rijeka	750,9	22,1	27,1	18,2	31,8	6	14,4	23	58	4,3	1,7	NW 19	2	12	7	-	-	-	25	5	5	7	-	-	-	-	5	-	-	-	-	-
19	Crikvenica	759,3	21,9	26,4	18,1	30,6	15	13,3	18	64	3,5	1,8	NE 45	3	14	3	-	-	-	22	1	-	6	-	-	-	-	4	-	-	-	-	-
20	Ogulin	732,7	18,6	25,5	12,5	31,6	14	6,8	18	69	4,1	1,4	NE 17	2	11	5	-	-	-	17	4	-	10	-	-	-	-	5	21	-	-	-	-
21	Bos.Dubica	-	19,1	26,5	11,5	36,0	22	7,8	19	74	4,0	1,4	C 20	1	8	5	-	-	-	17	7	-	8	-	-	-	-	7	24	-	-	-	-
22	L i p i k	-	18,8	26,5	11,4	34,3	22	8,2	19	80	4,6	2,3	NW 20	1	9	7	-	-	-	18	6	-	8	-	-	-	-	7	29	-	-	3	-
23	Slav.Brod	751,9	20,4	27,8	13,4	37,3	22	9,6	13	73	3,7	1,1	W 23	-	15	6	-	-	-	24	9	-	8	-	-	-	-	6	25	-	-	1	-
24	Novi Sad	752,4	20,6	28,4	14,1	37,0	15	10,2	12	72	3,7	1,8	C 16	3	10	3	-	-	-	25	12	-	10	-	-	-	-	6	25	-	-	-	-
25	V r š a c	752,4	21,5	27,9	15,2	35,2	15	8,1	13	64	3,5	2,5	C 14	8	11	3	-	-	-	23	12	6	8	-	-	1	-	6	22	-	-	1	-
26	P u l a	756,6	21,7	27,2	17,3	30,6	6	13,7	23	69	3,3	0,9	W 17	1	14	5	-	-	-	25	3	4	5	-	-	-	-	4	4	-	-	-	-
27	M.Lošinj	755,9	22,9	27,5	19,4	31,4	14	15,6	27	72	2,9	1,7	C 29	2	15	2	-	-	-	25	7	9	7	-	-	-	-	6	2	-	-	-	-
28	Gospić	711,9	17,0	25,2	9,1	30,7	15	4,4	1	70	4,2	1,2	C 39	3	11	2	-	-	-	17	3	-	10	-	-	-	-	4	23	-	-	3	-
29	B i h a ć	740,9	19,5	26,9	12,8	34,4	15	7,8	18	67	3,5	1,2	C 42	3	14	4	-	-	-	18	7	-	12	-	-	-	-	3	17	-	-	2	-
30	Drinić	-	16,3	23,9	9,9	33,0	15	6,0	2	69	3,5	0,9	C 52	-	13	2	-	-	-	16	2	-	9	-	-	-	-	2	-	-	-	-	-
31	Banja Luka	746,4	20,2	28,5	12,9	37,2	22	9,2	19	69	4,0	0,8	C 47	2	12	6	-	-	-	23	11	-	9	-	-	-	-	6	26	-	-	1	-
32	Vruć.Teslić	-	-	-	-	-	-	-	-	-	-	-	-	-	-	-	-	-	-	-	-	-	-	-	-	-	-	-	-	-	-	-	-
33	T u z l a	733,4	19,5	28,5	12,6	38,4	22	8,7	2	69	3,5	0,8	C 46	-	17	5	-	-	-	24	11	-	10	-	-	-	-	8	17	-	-	1	-
34	Š a b a c	-	20,7	28,4	13,8	37,0	10	10,0	12	72	3,6	1,6	NW 31	5	13	5	-	-	-	25	12	-	5	-	-	1	-	3	23	-	-	1	-
35	Beograd	747,7	21,9	28,0	16,5	37,0	15	12,7	12	62	3,9	1,9	SE 15	8	11	4	-	-	-	24	12	5	10	-	-	-	-	6	24	-	-	2	-
36	V.Gradište	753,6	21,4	28,0	15,1	34,8	10	9,6	31	71	3,6	0,9	C 31	-	13	3	-	-	-	23	11	1	10	-	-	1	-	6	24	-	-	2	-
37	Z a d a r	759,8	22,5	26,8	18,0	30,9	15	15,0	27	71	3,2	1,8	NW 37	2	14	3	-	-	-	23	3	6	7	-	-	-	-	4	6	-	-	-	-
38	K n i n	739,0	21,7	28,7	14,7	35,0	15	9,3	19	57	3,0	1,8	N 30	-	13	1	-	-	-	25	15	1	7	-	-	-	-	6	15	-	-	-	-
39	J a j c e	-	19,0	27,6	12,1	37,4	15	8,0	19	69	4,1	1,0	C 47	2	7	1	-	-	-	20	11	-	10	-	-	1	-	5	16	-	-	9	-
40	Zenica	733,1	20,1	28,8	12,0	38,2	15	7,8	19	69	3,6	0,4	C 71	-	12	4	-	-	-	22	14	-	7	-	-	-	-	6	22	-	-	3	-

Red. br.	STANICA	Srednji vazd. pritisak mm Hg Pm	Temperatura vazduha °C T							Srednja			Preovl. smer vetra D frequ. max.	Broj dana sa jakim vetrom ≧ 6 B	Broj dana		Broj dana sa temperaturom °C						Broj dana sa pojavom									
			Srednja Tm	Srednji		Apsolutni				relativna vlaga % Um	oblačnost /0-10/ Nm	Jačina vetra /0-12/ Bof Fm			vedrih	oblačnih	Min. ≦ -10,0	Max. < 0,0	Min. < 0,0	Max. ≧ 25,0	Max. ≧ 30,0	Min. ≧ 20,0	●	✳	⛆	▲	△	⛆	≡	⌐	V	≡	⛆
				Max	Min.	Max.	dne	Min.	dne						dnevna srednja oblačnost 2,0<	>8,0																	
1	2	3	4	5	6	7	8	9	10	11	12	13	14	15	16	17	18	19	20	21	22	23	24	25	26	27	28	29	30	31	32	33	34
41	Koviljača	-	20,8	28,4	13,8	38,6	22	9,8	13	68	3,7	1,9	SW 23	5	12	4	-	-	-	22	11	-	9	-	-	-	-	7	18	-	-	-	-
42	Valjevo	744,6	20,4	27,8	13,8	38,6	15	8,5	13	67	3,7	1,9	W 17	6	12	3	-	-	-	21	11	-	10	-	-	-	-	7	25	-	-	-	-
43	Bukovička B	735,9	21,3	28,1	13,9	38,0	15	10,8	2	59	3,9	2,1	C 21	15	12	4	-	-	-	21	13	-	10	-	-	-	-	7	4	-	-	-	-
44	Sm.Palanka	-	21,5	28,2	14,0	36,6	15	8,4	13	66	2,9	1,7	C 21	-	16	3	-	-	-	24	14	2	6	-	-	1	-	5	20	-	-	-	-
45	Žagubica	-	19,5	26,9	12,4	34,7	22	6,7	2	73	3,0	1,9	C 28	4	15	3	-	-	-	21	11	2	7	-	-	-	-	3	17	-	-	4	-
46	Negotin	755,9	21,2	28,5	14,7	35,0	10	11,2	13	65	2,9	1,9	C 37	2	15	2	-	-	-	25	11	-	7	-	-	-	-	3	25	-	-	-	-
47	S p l i t	748,6	24,8	29,1	21,0	33,3	15	15,2	27	48	2,5	2,4	SW 19	4	16	2	-	-	-	29	16	20	4	-	-	-	-	4	5	-	-	-	-
48	L i v n o	-	19,2	25,8	13,2	32,0	15	7,6	19	56	3,6	1,4	C 40	5	9	4	-	-	-	20	4	-	5	-	-	-	-	3	-	-	-	-	-
49	Sarajevo	706,2	19,7	27,4	12,7	35,3	15	9,0	28	59	3,3	1,5	E 19	10	13	3	-	-	-	21	11	-	10	-	-	-	-	6	4	-	-	-	-
50	Bjelašnica	596,4	10,2	13,5	7,5	21,2	15	1,2	18	75	4,1	7,2	S 23	13	11	6	-	-	-	-	-	-	5	-	-	1	-	3	14	-	-	11	-
51	Kalinovik	671,1	17,4	23,5	10,1	30,8	15	5,0	28	64	4,0	2,5	SW 27	2	11	4	-	-	-	14	2	-	4	-	-	-	-	3	11	-	-	-	-
52	T.Užice	-	19,3	27,5	12,4	36,0	22	8,0	31	67	3,2	0,5	C 67	-	14	3	-	-	-	24	11	-	5	-	-	-	-	2	26	-	-	1	-
53	Kraljevo	741,0	21,7	28,6	14,1	37,3	15	9,4	13	61	3,6	1,6	C 19	3	11	3	-	-	-	25	13	1	10	-	-	-	-	5	19	-	-	1	-
54	Ćuprija	749,5	21,4	28,8	14,0	37,0	10	7,6	13	66	3,1	1,9	C 30	6	16	4	-	-	-	24	14	1	9	-	-	-	-	6	16	-	-	-	-
55	Zaječar	-	21,3	28,9	13,8	36,7	10	9,1	31	65	2,8	1,4	C 41	-	15	2	-	-	-	25	12	-	6	-	-	-	-	5	14	-	-	-	-
56	H v a r	757,6	23,8	28,0	20,3	33,7	15	16,2	27	61	1,9	2,3	NW 24	2	20	1	-	-	-	28	4	17	2	-	-	-	-	3	5	-	-	-	-
57	Mostar	750,0	24,9	31,8	17,6	38,0	15	13,2	28	45	2,6	2,6	NE 17	17	17	3	-	-	-	30	21	4	6	-	-	1	-	4	-	-	-	-	-
58	G a c k o	-	18,4	25,8	9,1	32,8	15	5,0	24	63	3,4	1,9	C 48	7	13	2	-	-	-	21	6	-	4	-	-	-	-	5	1	-	-	-	-
59	Pljev_ja	707,2	18,6	-	8,3	-	-	1,3	31	68	3,6	1,3	C 48	-	12	2	-	-	-	-	-	-	5	-	-	1	-	1	10	-	-	-	-
60	Sjenica	-	16,3	23,7	7,8	32,3	15	1,1	31	64	4,0	1,7	C 35	1	11	4	-	-	-	14	4	-	9	-	-	-	-	3	22	-	-	3	-
61	Novi Pazar	-	19,0	28,0	10,8	36,2	10	6,5	31	66	3,8	0,9	C 40	/1/	11	4	-	-	-	22	13	-	7	-	-	-	-	3	17	-	-	1	-
62	Aleksandrovac	-	20,9	28,1	13,3	36,5	15	9,5	31	68	3,1	1,2	C 27	-	15	3	-	-	-	23	13	-	7	-	-	-	-	3	23	-	-	1	-
63	N i š	742,5	22,5	29,4	15,6	37,8	15	10,0	31	56	3,1	1,4	C 31	-	15	4	-	-	-	23	15	4	9	-	-	-	-	5	8	-	-	-	-
64	Dimitrovgr.	721,7	20,2	27,8	13,3	35,3	22	8,0	31	63	2,7	1,9	SE 20	1	13	2	-	-	-	23	11	-	10	-	-	-	-	6	17	-	-	-	-
65	Dubrovnik	755,8	23,8	27,6	20,4	31,4	15	16,8	26	61	2,2	1,7	C 20	-	18	1	-	-	-	27	4	19	4	-	-	-	-	4	3	-	-	-	-
66	Nikšić	705,7	21,2	-	12,7	-	-	8,5	29	49	2,8	2,0	C 42	4	15	1	-	-	-	-	-	-	3	-	-	6	-	4	-	-	-	-	-
67	Kolašin	681,1	15,9	24,8	7,8	32,0	15	3,6	24	69	3,1	0,9	C 53	-	12	2	-	-	-	18	3	-	6	-	-	2	-	4	8	-	-	-	-
68	P e ć	717,4	21,4	27,6	14,3	34,4	15	9,4	31	56	3,1	1,1	C 36	2	12	1	-	-	-	21	12	-	8	-	-	-	-	5	17	-	-	-	-
69	Priština	-	20,4	27,4	12,5	34,9	15	7,3	31	60	3,0	2,0	C 30	10	16	3	-	-	-	20	12	-	7	-	-	-	-	3	11	-	-	-	-
70	Vranje	720,6	21,5	28,3	14,8	34,9	15	10,4	31	60	2,8	2,1	NE 24	-	16	2	-	-	-	24	13	-	10	-	-	-	-	5	11	-	-	-	-
71	Titograd	754,4	25,8	32,6	19,9	39,6	15	16,3	19	47	2,0	1,7	C 27	-	18	1	-	-	-	31	21	17	4	-	-	2	-	4	-	-	-	-	-
72	Prizren	-	22,6	29,5	15,1	36,7	15	10,0	31	53	2,9	1,4	C 45	1	16	2	-	-	-	26	16	2	6	-	-	-	-	3	6	-	-	-	-
73	Skoplje	739,0	23,5	30,9	15,5	36,5	10	11,1	31	62	2,7	1,3	C 41	-	18	2	-	-	-	27	19	-	7	-	-	-	-	7	14	-	-	-	-
74	Kr.Palanka	701,3	21,1	28,0	14,5	33,8	16	9,6	30	53	2,5	1,9	NE 62	-	17	1	-	-	-	23	12	-	8	-	-	-	-	6	-	-	-	-	-
75	Ulcinj	755,0	23,6	28,3	19,6	32,4	14	16,0	29	67	1,6	1,4	NE 35	4	22	2	-	-	-	28	11	15	4	-	-	1	-	5	3	-	-	-	-
76	Mavrovo	-	-	-	-	-	-	-	-	-	-	-	-	-	-	-	-	-	-	-	-	-	-	-	-	-	-	-	-	-	-	-	-
77	Š t i p	733,7	24,4	31,5	16,3	36,8	16	11,6	20	48	2,2	1,5	C 33	-	19	1	-	-	-	29	20	-	4	-	-	-	-	5	2	-	-	-	-
78	O h r i d	695,5	21,2	27,6	13,7	34,0	22	8,4	29	56	1,7	2,0	N 35	2	20	-	-	-	-	21	10	-	3	-	-	-	-	4	1	-	-	-	-
79	Prilep	703,6	22,1	29,7	13,6	36,0	10	8,2	31	50	1,9	1,4	C 38	1	20	1	-	-	-	24	16	-	5	-	-	-	-	5	8	-	-	-	-
80	Djevdjelija	-	25,8	32,1	17,2	38,4	11	14,0	21	50	1,4	1,4	C 38	2	23	2	-	-	-	30	22	3	2	-	-	-	-	-	-	-	-	-	-

Red br.	STANICA	Količina padavine R						broj dana sa padavinama n						
		I dekada meseca	II dekada meseca	III dekada meseca	mesečna količina	Dnevni max.	dane	≧ 0,1 mm dekada meseca I	dekada meseca II	dekada meseca III	mes. br. dana	≧ 1,0 mm	≧ 5,0 mm	≧ 10,0 mm
		mm	mm	mm	mm	mm						mm	mm	mm
		3	4	5	6	7	8	9	10	11	12	13	14	15
1	Maribor	14,0	43,5	22,9	80,4	22,2	11	2	5	6	13	9	5	4
2	Murska Sobota	7,3	30,0	25,9	63,2	23,5	28	1	3	4	8	6	4	3
3	Planica	11,8	131,3	33,9	177,0	51,8	16	2	6	5	13	12	7	5
4	S o č a	12,5	160,2	73,8	246,5	88,6	11	3	4	7	14	12	7	6
5	Jezersko	4,4	88,4	36,7	129,5	41,8	11	2	6	7	15	9	7	7
6	Ljubljana	3,2	34,4	56,8	94,4	20,0	17	3	4	6	13	11	8	4
7	Šmartno	6,3	56,4	51,2	113,9	34,1	12	3	5	5	13	10	6	4
[illegible]	[illegible]	[illegible]	[illegible]	[illegible]	[illegible]	43,6	21	3	4	9	12	10	7	5
[illegible]	Varaždin	4,6	25,2	16,9	46,7	17,7	11	3	4	4	11	5	3	2
[illegible]	Križevci	20,4	34,5	32,6	87,5	29,9	28	2	3	5	10	7	3	3
[illegible]	P a l i ć	5,4	19,8	13,1	38,3	11,5	11	1	4	4	9	7	3	2
[illegible]	Ajdovščina	3,6	29,1	63,2	95,9	34,7	23	1	4	7	12	10	4	3
[illegible]	Postojna	0,9	50,8	30,1	81,8	21,2	11	1	4	7	12	8	6	3
[illegible]	Loški Potok	1,8	35,4	29,0	66,2	20,4	11	1	3	6	10	10	5	2
[illegible]	P a r g	20,3	87,5	29,3	137,1	73,4	11	3	4	6	13	9	6	4
16	Novo Mesto	10,3	33,5	58,7	102,5	35,4	28	2	4	6	12	9	6	4
[illegible]	Črnomelj	2,7	26,7	50,2	79,6	35,9	27	1	3	5	9	9	3	2
[illegible]	K r š k o	11,8	34,2	45,0	91,0	21,9	28	1	3	4	8	8	6	5
[illegible]	Zagreb-Grič	14,3	19,3	48,0	81,6	34,2	28	2	2	6	10	8	5	3
[illegible]	Sljeme	48,5	21,3	48,5	118,3	45,2	6	2	3	6	11	9	5	4
[illegible]	Virovitica	0,0	38,8	10,4	49,2	20,0	16	-	3	4	7	6	4	2
[illegible]	Feričanci	16,5	17,0	31,7	65,2	27,0	28	1	2	3	6	6	4	3
23	Osijek	15,3	10,0	27,8	53,1	21,9	28	1	2	3	6	6	3	2
24	Gombor	13,5	8,-	10,2	31,7	17,5	1	1	2	2	5	4	3	2
25	V r p a s	8,6	26,6	26,6	61,8	21,3	28	1	4	4	9	6	5	3
26	S e n t a	3,7	45,8	30,6	80,1	20,8	30	1	4	3	8	7	5	3
27	Mikinda	4,3	70,6	7,5	82,4	26,5	17	1	4	4	9	8	3	3
28	P o r e č	-	11,4	117,2	128,6	44,9	26	-	1	4	5	5	5	5
29	P a z i n	0,0	13,5	47,0	60,5	22,3	26	-	1	5	6	5	4	3
30	Rijeka	-	16,9	19,4	36,3	11,1	27	-	2	3	5	5	3	2
31	Platak	0,6	34,7	21,5	56,8	20,6	16	1	3	4	8	5	5	2
32	L i č	42,8	14,7	27,8	85,3	42,8	6	1	2	3	6	6	3	3
33	Crikvenica	-	7,9	15,5	23,4	8,5	23	-	1	2	3	3	3	-
34	Ravna Gora	11,1	13,8	44,4	69,3	18,1	27	2	1	5	8	7	6	3
35	Ogulin	2,2	20,4	37,0	59,6	21,9	27	1	3	4	8	6	4	3
36	Karlovac	1,3	34,8	31,9	68,0	16,9	11	1	4	5	10	7	5	3
37	S l u n j													
38	Topusko	2,6	21,1	39,9	63,6	18,2	27	1	3	5	9	9	5	2
39	S i s a k	15,2	28,3	39,4	82,9	18,0	16	2	3	5	10	10	8	3
40	S u n j a	7,0	23,5	46,7	77,2	19,1	26	2	3	4	9	9	5	3

Red br.	STANICA	Količina padavine R						Broj dana sa padavinama n						
		I dekada meseca	II dekada meseca	III dekada meseca	mesečna količina	Dnevni max.	dane	≧ 0,1 mm dekada meseca I	dekada meseca II	dekada meseca III	mes. br. dana	≧ 1,0 mm	≧ 5,0 mm	≧ 10,0 mm
		mm	mm	mm	mm	mm						mm	mm	mm
1	2	3	4	5	6	7	8	9	10	11	12	13	14	15
41	Bos.Dubica	9,6	13,0	6,3	28,9	9,6	1	1	3	6	10	7	2	-
42	L i p i k	11,4	28,5	23,9	63,8	23,5	28	2	3	3	8	5	3	3
43	Sl.Požega	14,3	31,6	16,9	72,8	17,1	17	1	3	5	9	6	5	3
44	Sl.Brod	21,8	13,2	12,5	47,5	19,7	1	2	2	4	8	7	4	1
45	Orašje n/S	16,1	6,7	9,0	31,8	8,5	1	2	2	3	7	6	3	-
46	I l o k	16,6	28,2	34,4	79,2	26,5	28	2	4	3	9	8	6	3
47	Bač.Petrovac	12,7	37,2	26,5	76,4	18,6	29	1	4	4	9	6	5	4
48	Novi Sad	5,2	43,2	26,8	75,2	22,9	18	1	4	6	11	10	5	3
49	I r i g	5,9	43,3	70,7	119,9	57,1	28	1	5	5	11	8	5	3
50	Zrenjanin	7,9	75,8	22,6	106,3	32,4	18	1	4	4	9	8	5	3
51	B.Manđovićevo	7,9	68,1	75,4	144,9	48,0	28	2	3	4	9	8	5	5
52	K o n a k	9,1	87,9	23,4	99,7	33,4	18	1	4	3	8	6	5	4
53	V r š a c	12,6	98,4	34,7	145,7	64,2	18	1	3	4	8	8	6	6
54	P u l a	-	6,8	28,6	35,4	11,6	27	-	1	3	4	4	4	2
55	Mali Lošinj	-	14,8	33,4	48,0	24,4	27	-	2	4	6	5	3	1
56	Otočac	0,0	9,4	28,8	38,2	17,2	27	-	4	4	8	6	3	1
57	Gospić	0,4	12,0	43,6	56,0	31,3	27	1	3	3	7	6	2	2
58	B i h a ć	15,8	17,7	15,2	48,6	15,1	1	2	4	5	11	8	6	1
59	Drinić	15,9	20,1	24,5	60,5	22,5	27	2	3	5	10	10	7	1
60	Prijedor	20,1	10,5	5,7	36,3	15,1	6	2	3	4	9	8	2	-
61	Banja Luka	19,0	17,6	11,7	48,3	14,9	1	2	3	4	9	8	3	1
62	Derventa	21,2	14,2	32,2	67,6	28,9	29	1	2	4	7	6	5	2
63	Vrić.Teslić	-	9,3	15,2	24,5	10,0	28	-	4	3	7	7	1	1
64	T u z l a	11,0	30,9	62,2	104,2	30,3	27	2	2	6	10	9	6	3
65	B r č k o	-	12,4	12,9	24,3	8,2	26	-	3	3	6	6	2	-
66	Bijeljina N/S	7,8	25,8	22,4	56,0	16,0	18	1	3	5	9	7	6	1
67	Srem.Mitrovica	13,2	44,1	27,6	84,9	23,2	18	2	4	5	11	9	7	3
68	Š a b a c	7,4	39,0	25,0	71,4	29,0	18	1	2	3	6	6	6	3
69	Beograd	9,2	67,7	18,0	94,9	44,3	18	1	3	5	9	8	4	2
70	S o p o t	-	48,4	37,8	86,2	35,2	18	-	2	5	7	7	5	3
71	K o v i n	0,7	76,0	49,6	126,3	41,5	18	1	3	5	9	8	6	4
72	Bela Crkva	10,5	65,5	29,8	105,8	45,2	18	1	3	5	9	8	6	4
73	V.Gradište	13,6	46,5	15,4	75,5	29,6	18	1	3	4	8	7	5	3
74	Kladovo	17,0	14,1	21,2	52,3	17,0	1	1	2	2	5	5	5	2
75	Z a d a r	-	6,2	23,9	30,1	10,4	27	-	2	4	6	5	2	2
76	K n i n	7,4	6,9	53,1	67,4	33,3	26	1	2	2	5	5	4	2
77	J a j c e	32,0	22,4	21,1	75,5	19,0	17	3	3	4	10	8	4	3
78	Zenica	18,4	3,3	17,6	39,3	18,2	1	2	2	4	8	5	3	2
79	Han Pijesak	13,4	25,3	22,8	61,3	18,3	17	2	2	6	10	8	4	3
80	Koviljača	7,1	15,6	37,3	60,0	20,7	28	2	2	6	10	8	6	2

Red. br.	STANICA	Količina padavine R						Broj dana sa padavinama n						
		I dekada meseca	II dekada meseca	III dekada meseca	mesečna količina	Dnevni max.	dne	≧ 0,1 mm dekada meseca I	II	III	mes. br. dana	1,0 ≧ mm	5,0 ≧ mm	10,0 ≧ mm
		mm	mm	mm	mm	mm								
1	2	3	4	5	6	7	8	9	10	11	12	13	14	15
81	Valjevo	8,8	28,8	34,9	72,5	30,7	29	1	3	5	9	5	4	3
82	U b	6,5	51,2	35,1	92,8	34,4	17	1	2	3	6	6	5	3
83	Bukovička B.	2,4	51,2	25,5	79,1	32,2	18	1	3	6	10	9	4	3
84	Kragujevac	0,0	55,3	8,5	63,8	41,0	18	-	3	3	6	6	2	2
85	Sm.Palanka	1,7	69,9	33,9	105,5	38,8	18	1	3	4	8	8	4	4
86	Despotovac	-	63,0	40,4	103,4	52,4	18	-	3	4	7	7	5	2
87	Žagubica	0,0	43,5	35,0	78,5	33,1	18	-	3	4	7	6	4	4
88	Majdanpek	-	54,5	27,6	/82,1/	30,5	18	-	2	4	6	6	4	3
89	Negotin	9,3	14,3	0,7	24,3	14,1	18	1	2	2	5	2	2	1
90	Split-Marjan	-	-	19,0	19,0	11,8	27	-	-	2	2	2	2	1
91	S i n j	0,2	0,2	19,3	19,7	11,4	27	1	1	2	4	2	2	1
92	L i v n o	3,4	3,8	16,0	23,2	9,7	27	2	2	3	7	5	1	-
93	Prozor	14,4	2,5	9,9	26,8	14,4	1	1	1	3	5	5	1	1
94	Bradina	3,1	6,0	15,2	24,3	7,3	36	1	3	3	7	6	1	-
95	Sarajevo	4,0	11,6	12,7	28,3	6,7	18	2	3	3	8	7	2	-
96	Bjelašnica	4,0	6,9	19,9	30,8	11,7	26	1	3	3	7	7	1	1
97	Kalinovik	-	1,8	19,0	20,8	11,1	26	-	2	2	4	3	2	1
98	Sokolac	3,4	14,3	28,0	45,7	17,5	28	1	2	4	7	7	3	2
99	Višegrad	32,6	24,4	12,8	69,8	24,2	6	2	2	3	7	7	5	2
100	Palisad-Zlatibor	17,2	38,4	6,9	62,5	20,3	17	2	2	4	8	6	4	3
101	T.Užice	50,0	21,0	8,7	79,7	48,0	6	2	2	2	6	6	4	2
102	Ivanjica	12,0	31,5	25,0	68,5	20,0	17	1	2	3	6	6	5	4
103	Kraljevo	0,0	67,0	21,3	88,3	45,4	18	-	3	4	7	6	5	2
104	Ćuprija	-	50,3	31,1	81,4	43,9	18	-	3	5	8	7	3	3
105	Soko Banja	-	18,1	14,1	32,2	16,0	18	-	3	3	6	5	2	2
106	Zaječar	1,6	21,5	5,6	28,7	18,2	18	1	3	2	6	4	2	1
107	Aldinac	-	-	-	-	-	-	-	-	-	-	-	-	-
108	Komiža	-	-	-	-	-	-	-	-	-	-	-	-	-
109	H v a r	-	-	13,5	13,5	12,2	27	-	-	2	2	2	1	1
110	Imotski	-	-	-	-	-	-	-	-	-	-	-	-	-
111	Široki Brijeg	-	-	-	-	-	-	-	-	-	-	-	-	-
112	Čapljina	-	1,4	9,4	10,8	8,5	26	-	1	2	3	2	1	-
113	Metković	-	-	-	-	-	-	-	-	-	-	-	-	-
114	Mostar	3,7	5,2	14,6	23,5	11,2	26	2	1	3	6	5	2	1
115	G a c k o	-	5,8	24,7	30,5	15,5	28	-	1	3	4	3	3	1
116	Žabljak	5,3	7,8	3,6	16,7	4,4	17	2	2	1	5	5	-	-
117	Pljevlja	16,0	26,1	3,9	46,0	21,6	17	2	3	3	8	6	2	2
118	Prijepolje	-	-	-	-	-	-	-	-	-	-	-	-	-
119	Bijelo Polje	6,8	45,1	3,7	55,6	16,0	18	2	3	2	7	6	4	3
120	Sjenica	8,5	21,2	5,3	35,0	11,3	17	1	2	4	7	5	3	1
121	Novi Pazar	6,2	56,6	22,8	35,6	27,5	18	1	3	5	9	9	5	3
122	Kopaonik	3,8	86,1	18,9	108,8	61,1	18	2	4	4	10	8	4	2
123	Aleksandrovac	-	62,1	16,2	78,3	34,4	19	-	3	4	7	6	3	3
124	Kuršumlija	-	65,2	7,5	72,7	45,2	18	-	3	1	4	4	3	2
125	N i š	0,4	31,8	4,9	37,1	31,3	18	1	2	3	6	3	1	1
126	Dimitrovgrad	0,0	28,0	23,8	51,8	24,6	18	-	2	3	5	5	2	2
127	Vela Luka	-	-	-	-	-	-	-	-	-	-	-	-	-
128	Orebić	-	-	-	-	-	-	-	-	-	-	-	-	-
129	Dubrovnik	-	-	15,2	15,2	15,2	26	-	-	1	1	1	1	1
130	Trebinje	-	0,6	10,5	11,1	5,4	26	-	1	2	3	2	2	-
131	Crkvice	-	-	38,5	38,5	20,0	27	-	-	3	3	3	2	2
132	Nikšić	-	3,9	12,5	16,4	6,7	26	-	2	4	6	5	1	-
133	Kolašin	-	29,3	18,9	48,2	12,4	18	-	3	4	7	7	4	2
134	Č a k o r	4,2	6,4	9,0	19,6	6,4	16	1	1	3	5	5	2	-
135	P e ć	1,8	21,2	5,8	28,8	15,9	18	1	2	3	6	4	2	1
136	Vučitrn	7,5	45,0	-	52,5	30,5	18	1	2	-	3	-	3	2
137	Priština	7,5	51,2	3,0	61,7	39,0	18	1	3	3	7	6	3	2
138	Sijerin.Banja	-	65,8	4,1	69,9	62,4	18	-	2	1	3	3	1	1
139	Vranje	3,8	28,7	10,0	42,5	27,7	18	2	2	4	8	5	2	1
140	Vlasotinci	-	43,3	4,8	48,1	40,0	18	-	2	2	4	3	1	1
141	Vlasina	1,6	29,7	30,3	61,6	14,8	18	1	3	4	8	7	5	3
142	Cetinje	-	8,3	36,0	44,3	20,0	28	-	2	3	5	5	3	2
143	Titograd	-	11,8	23,5	35,3	14,4	28	-	2	3	5	4	3	1
144	Prizren	-	36,9	2,9	39,8	32,5	18	-	2	2	4	4	1	1
145	Suva Reka	-	-	-	-	-	-	-	-	-	-	-	-	-
146	Tetovo	27,1	30,5	0,7	58,3	27,1	6	1	2	1	4	3	3	2
147	Skoplje	19,8	31,7	4,6	56,1	25,1	18	1	2	1	4	4	3	2
148	Preševo	-	-	-	-	-	-	-	-	-	-	-	-	-
149	Kr.Palanka	7,5	10,1	2,7	20,3	10,1	18	3	1	2	6	4	2	1
150	Ulcinj	-	8,3	44,6	52,9	40,0	26	-	2	2	4	3	2	1
151	Mavrovo	1,1	24,5	-	25,6	17,0	18	1	2	-	3	3	2	1
152	Lazaropolje	2,1	21,8	0,0	23,9	12,5	18	2	2	-	4	3	2	1
153	Š t i p	3,3	15,7	1,3	20,3	15,7	18	2	1	2	5	3	1	1
154	Kočani	4,7	7,0	13,0	24,7	13,0	27	2	1	1	4	3	2	1
155	Berovo	7,0	10,6	2,2	19,8	10,6	18	1	1	1	3	3	2	1
156	O h r i d	1,4	2,6	1,8	5,8	2,6	18	1	1	1	3	3	-	-
157	Kruševo	31,0	9,8	0,5	41,3	21,0	6	2	2	1	5	4	3	2
158	Bitolj	3,5	22,7	0,4	26,6	22,4	18	1	2	1	4	2	1	1
159	Prilep	11,3	20,4	2,6	34,3	15,7	18	2	2	1	5	4	2	2
160	Demir Kapija	1,1	8,1	0,0	9,2	8,1	18	1	1	-	2	2	1	-
161	Djevdjelija	-	5,5	5,6	11,1	5,6	27	-	1	1	2	2	2	-

AGROMETEOROLOŠKA ANALIZA

vremenskih prilika i njihovog uticaja na vegetaciju
i poljoprivredne radove na teritoriji FNRJ u
AVGUSTU 1954 godine

U odnosu na prosek iz perioda 1925-1940 ovogodišnji avgust bio je nešto hladniji u zapadnom, a topliji u istočnom i centralnom delu FNRJ. U najvećem delu FNRJ u ovom mesecu se pokazao manjak padavina u odnosu na pomenuti prosek.

TEMPERATURA.- Otstupanje srednjih mesečnih temperatura ovogodišnjeg avgusta u odnosu na prosek iz perioda 1925-1940 nisu bila tako izražena. Na teritoriji NR Slovenije, zapadnoj Hrvatskoj sa Primorjem i zapadnom delu Bosne, a zatim i u planinskim područjima južno od Zapadne Morave, ova otstupanja su bila negativna i kretala su se pretežno do 1°C. U ostalim krajevima FNRJ ova otstupanja su bila pozitivna, ali isto tako nedovoljno izražena, jer su samo mestimice prelazila preko 1°C. Prema tome ovogodišnji avgust je u pogledu toplote bio dosta normalan.

Najviše srednje mesečne temperature bile su u centralnom i jugoistočnom ravničkom delu NR Makedonije, Neretvljanskom bazenu i manjem delu srednjeg Primorja gde su iznosile preko 24°C. Srednje mesečne temperature od 22-24°C bile su duž celoga Primorja, užem pojasu centralne Makedonije, Pelagoniji i jednom delu Velike i Južne Morave i Nišave. U ostalom delu NR Srbije, izuzev u planinskim predelima, srednje mesečne temperature su se kretale od 20-22°C, a u najvećem delu Hrvatske i Bosni od 18-20°C. U planinskim predelima zemlje kao i na celoj teritoriji NR Slovenije, izuzev njenog primorskog dela, one su se kretale ispod 18°C. Najviša srednja mesečna temperatura bila je u Djevdjeliji /25.7°C/, a najniža u Jezerskom /13.9°C/.

Apsolutni temperaturni maksimumi skoro na celoj teritoriji FNRJ iznosili su iznad 30°C, izuzev u visokoplaninskim predelima severozapadne i severne Slovenije kao i u Gorskim Kotarima. U ovim krajevima apsolutni temperaturni maksimumi mestimično su iznosili ispod 25°C, a najniži maksimum bio je u Platku /Gorski Kotari/ gde je iznosio svega 22.8°C. U istočnoj polovini zemlje i na Primorju apsolutni temperaturni maksimumi su bili viši, a idući ka zapadu i severu oni su postepeno opadali.

Najtoplija je bila prva dekada avgusta. Temperature u drugoj i trećoj dekadi bile su niže i približnih vrednosti. Apsolutni temperaturni maksimumi javljali su se uglavnom sredinom druge dekade.

PADAVINE.- U odnosu na prosek iz perioda 1925-1940 ovogodišnji avgust je bio u najvećem delu FNRJ sa manjkom padavina. Najizrazitiji manjak padavina /preko 50%/ bio je u Hercegovini i krajnjem južnom delu Bosne, a zatim u južnom toku reke Vardara, Kvarnerskoj luci i Gorskim Kotarima. Manjak padavina ispod 50% zahvatio je celu Sloveniju, Hrvatsku, severozapadni deo Bačke, Bosnu, Crnu Goru, zapadnu Makedoniju, jugoistočnu Makedoniju i krajnje istočnu Srbiju. Višak padavina u odnosu na pomenuti prosek javio se samo u Vojvodini, izuzev severozapadne Bačke, Šumadiji, Stigu, Pomoravlju, istočnoj polovini Kosmeta i centralnom delu Makedonije. Višak padavina je u ovim oblastima pretežno iznosio do 50%, izuzev u Banatu i severnom Pomoravlju gde je prelazio i preko 50%. Višak padavina u ovim oblastima je došao kao posledica nekoliko pljuskova u drugoj dekadi avgusta

Najveće količine padavina /preko 80 mm/ pale su u najvećem delu Slovenije, zapadnom kontinentalnom delu Hrvatske, a zatim u Banatu, većem delu Srema, dolini Velike i Zapadne Morave.

Količina padavina 40-80 mm. zahvatila je slovenački deo Primorja, Gorske Kotare, slovenačko i hrvatsko Medjumurje, zapadni deo Slavonije, najveći deo Bosne, severno Podrinje, Mačvu, Jadar, Šumadiju, istočni i južni deo Kosmeta, a zatim područje Homoljskih Planina i donji tok reke Dunava. U južnom delu Istre, Severnom Primorju, Lici, centralnom planinskom delu zemlje, zapadnoj i severoistočnoj Makedoniji, jugoistočnoj i krajnje istočnoj Srbiji, količine padavina su se kretale 20-40 mm. Najmanje količine padavina /ispod 20 mm/ bile su u južnom toku reke Vardara, području Ohridskog i Prespanskog jezera, srednjem i manjem delu južnog Primorja i u području Sarajevo-Goražde

Najveće količine padavina, prema podacima sa terena, pale su u Bovcu /Slovenija/ 310 mm, a najmanje na ostrvu Lastovo i u Vela Luci 2 mm.

U najvećem delu FNRJ najkišovitija je bila druga dekada avgusta, a najsuvlja prva dekada. U zapadnoj polovini zemlje padavine su bile mnogo ravnomernije u toku celog meseca nego u istočnoj.

Najveći broj kišnih dana / 1.0 mm/ bio je u Sloveniji 9-13, a zatim u Hrvatskoj Posavini, Bosni i najvećem delu Vojvodine /7-8/. Najmanji broj kišnih dana /1-4/ bio je na srednjem i južnom Primorju, Hercegovini, istočnom delu Crne Gore, zapadnom delu Kosmeta i Makedoniji.

V E T A R.- Jaki vetrovi / 6 po Boforu/ javljali su se pretežno u centralnom delu zemlje, tj. na teritoriji NR Bosne i Hercegovine. Njihova najveća čestina bila je u Hercegovini /3-7 dana/, a duvali su pretežno jugozapadni i severni vetrovi. U ostalom delu FNRJ broj dana sa jakim vetrovima bio je vrlo mali /uglavnom 1/, a u istočnoj polovini zemlje i na teritoriji Hrvatske jakih vetrova skoro nije bilo. Karakteristično je to, da je najveća čestina jakih vetrova bila lokalizovana u Ovčem Polju /Erdželija/ i to u deset dana, gde je duvao severni vetar.

Poljoprivredna karakteristika

Vremenski uslovi u toku avgusta bili su nešto povoljniji u severozapadnom delu države, jer su padavine bile ravnomerno raspoređene kroz sve tri dekade, te su se poljoprivredne kulture mogle povoljno razvijati. U ostalom delu zemlje, suša koja je počela krajem jula praćena visokim dnevnim maksimumima temperature, niskom relativnom vlažnošću vazduha i povremenim vetrovima, produžila se do kraja prve dekade avgusta, usled čega su skoro sve kulture bile dovedene u vrlo kritičnu situaciju i pretila je opasnost velikom smanjenju prinosa. Medjutim kiše koje su pale početkom druge dekade avgusta unekoliko su popravile stanje useva, a takodje su omogućile obavljanje poljskih radova kao: duboko jesenje oranje, vadjenje krompira i šećerne repe i zaoravanje strnjišta.

Ovakvi vremenski uslovi bili su nepovoljni za kukuruz, a naročito za ranostasne sorte kod kojih je faza cvetanja i mlečnog zrenja pala baš u doba najveće suše, tako da su oplodnja i nalivanje zrna bili vrlo slabi. Naročito nepovoljni uslovi za kukuruz su bili u Makedoniji, Kosmetu i istočnom delu Srbije i Banatu, gde je čitav juli bio vrlo sušan, što je dovelo do prinudnog sazrevanja kukuruza, tako da su kiše koje su pale početkom druge dekade avgusta došle prekasno i nisu mogle poboljšati njegovo stanje. U ostalim krajevima ove kiše su koristile kasnije zasejanim i kasnostasnim sortama kukuruza, tako da su izgledi za prinos nešto bolji. Berba kukuruza počela je krajem meseca u Makedoniji i Primorju.

Tokom meseca počelo je vadjenje krompira i šećerne repe. Takodje je počela berba suncokreta, duvana i pamuka.

Isto tako počela je berba ranostasnijih sorata groždja kao i berba jabuka, krušaka i šljiva.

Karakteristični vodostaji i protoci u avgustu 1954 i za 1921/1940

Reka	Vodomer	August 1954						Period 1921/1940					
		Hmax cm	Hsr cm	Hmin cm	Qmax m^3/sek	Qsr m^3/sek	Qmin m^3/sek	Hmax cm	Hsr cm	Hmin cm	Qmax m^3/sek	Qsr m^3/sek	Qmin m^3/sek
1	2	3	4	5	6	7	8	9	10	11	12	13	14
Dunav	Bezdan	570 1. VIII	328	215 27. VIII	4420	2370	1680	696 31.VII 1926	290	-58 31.XII 1938	6200	2210	882
"	Pančevo	436 1. VIII	207	94 29. VIII	8020	4880	3540	754 6,7.IV 1940	265	-62 29.I 1925	14300	5750	2280
Sava	Radeča	57 1. VIII	28	12 27. VIII	166	98,8	65,9	725 23.IX 1933	74	-21 23.X 1921	2830	265	44,9
"	Sre. Mitro vica	150 1. VIII	92	66 31. VIII	636	429	344	761 22.XI 1940	323	18 28.IX 1932	5250	1760	225
Drina	Zvornik	-20 1,2. VIII	-32	-40 17. VIII	99,0	84,3	75,0	578 12.XI 1925	65	-60 1.X 1933	4650	375	59,6
Morava	Ćuprija	114 21. VIII	91	80 16,17 VIII	153	110	91	555 4.IV 1932	136	14 5,10.8 1927	1970	220	25,5
Tisa	Senta	236 1. VIII	67	-30 31. VIII	816	476	314	886 16.IV 1932	197	-182 26.X 1921	3400	856	185

NAPOMENA: U biltenima br.1, 2, 3, 4, 5, 6 i 7 pogrešno uneti podaci u rubrike 12, 13 i 14.

Avgust 1954.god.

Dunav je na celom toku imao konstantno opadanje vodostaja: do Zemuna od visokog do srednjeg mesečnog, nizvodno od Vršeg do vodostaja nižeg od srednjeg mesečnog.

Sava je skoro na celom toku bila pri manjem konstantnom opadanju pri niskom vodostaju.

Morava i Drina pretežno u stagnaciji: Morava pri srednjem mesečnom vodostaju, Drina pri niskom vodostaju.

Drava je imala manje oscilacije na amplitudi iznad srednjeg mesečnog vodostaja.

Tisa je bila na celom toku u opadanju od srednjeg mesečnog do niskog vodostaja.

FNR Jugoslavije
Izohijete za avgust 1954.godine
prema mreži agrometeor.stanica

PODACI PILOT - BALONSKIH OSMATRANJA

avgust 1954 god.

Z E M U N

$\varphi = 44^{\circ}49'$, $\lambda = 20^{\circ}25'$, $H_s = 74$ m

04 SEV

500 m

Dan	dd	ff
1	33	6
2	04	6
4	13	14
5	12	13
6	19	3
7	11	3
8	35	5
9	26	11
10	26	10
12	04	12
13	13	6
14	16	10
15	18	10
16	36	13
19	31	9
20	26	2
24	04	7
25	33	5
26	26	3
27	07	2
29	34	8
30	35	6

1000 m

Dan	dd	ff
1	33	7
2	07	7
4	16	8
5	16	7
6	34	2
7	04	2
8	20	4
9	27	12
10	27	8
12	04	9
13	13	3
14	16	4
15	18	7
16	34	6
19	29	9
20	28	3
24	34	3
25	05	4
26	23	4
27	04	3
29	36	10
30	04	5

1500 m

Dan	dd	ff
1	33	9
2	35	2
4	15	5
5	08	1
6	06	4
7	06	3
8	17	4
9	26	12
10	26	9
12	03	5
13	26	2
14	17	4
15	18	9
16	23	14
20	32	4
24	36	2
25	05	5
26	23	7
29	35	9
30	09	4

2000 m

Dan	dd	ff
1	33	9
2	35	4
4	16	4
5	36	1
6	03	6
7	11	4
8	20	2
9	25	7
10	24	9
12	03	4
13	03	3
14	21	4
15	17	5
16	22	9
20	29	7
24	32	2
25	05	2
26	23	9
29	34	9

3000 m

Dan	dd	ff
1	32	6
2	26	2
4	16	5
5	22	1
6	02	6
7	13	5
8	34	3
9	19	11
10	25	10
12	29	3
13	26	4
14	24	8
15	34	4
16	20	17
20	30	11

5500 m

Dan	dd	ff
2	30	16
4	22	4
5	26	5
6	25	3
8	29	6
10	27	13
13	29	14
14	26	9
15	23	2
20	28	14

7000 m

Dan	dd	ff
2	31	20
4	19	9
5	28	7
6	12	4
8	29	6
13	29	15
14	28	12
15	32	10

9000 m

Dan	dd	ff
4	21	9
5	25	14
6	08	8
13	30	19
14	28	12
15	22	15

10 SEV

500 m

Dan	dd	ff
1	28	3
2	06	3
3	13	3
4	13	9
5	13	7
8	29	3
9	23	4
10	20	4
11	31	5
12	04	7
13	10	5
14	16	7
15	16	9
16	04	9
18	29	10
19	31	8
20	18	3
21	23	3
23	35	8
24	03	3
25	30	4
26	17	4
27	35	3
28	31	7
29	32	6
30	26	2
31	27	6

1000 m

Dan	dd	ff
2	06	4
3	14	4
4	13	14
5	14	13
8	33	3
9	23	7
10	21	6
11	34	6
12	03	9
13	11	3
14	18	6
15	18	16
16	28	7
18	30	9
19	31	6
20	23	2
21	28	3
23	36	6
24	04	5
25	34	2
26	23	4
27	04	1
29	34	11
31	31	7

1500 m

Dan	dd	ff
2	27	4
3	13	12
4	15	20
5	11	7
8	17	5
9	23	8
11	35	5
12	05	6
13	18	4
14	20	8
15	18	13
16	25	7
18	30	10
19	32	12
20	28	5
21	27	8
23	35	3
24	05	3
25	09	3
26	23	5
27	10	2
29	35	10
31	32	9

2000 m

Dan	dd	ff
2	08	6
3	12	6
4	18	3
5	11	6
8	17	5
9	22	8
11	28	5
12	08	5
13	21	3
14	19	8
15	16	12
18	31	15
19	32	12
20	29	7
21	30	10
23	29	6
24	19	3
25	14	2
26	23	7
27	20	3
31	35	12

3000 m

Dan	dd	ff
2	-	10
3	25	1
4	21	3
5	17	2
8	24	5
9	24	15
12	32	2
13	27	7
14	24	8
19	31	8
20	30	9
21	29	15
24	14	6
25	27	3
27	15	4

5500 m

Dan	dd	ff
2	31	10
4	16	5
14	24	13
24	24	7

7000 m

Dan	dd	ff
2	31	15
4	18	13
14	25	12

Z A G R E B

$\varphi = 45^{\circ}49'$, $\lambda = 15^{\circ}59'$, $H_s = 178$ m

04 SEV

500 m

Dan	dd	ff
1	29	2
2	02	2
3	15	4
4	09	1
5	33	6
6	05	2
7	12	2
8	04	1
9	25	7
10	24	6
11	15	2
12	10	12
13	22	2
14	24	7
15	20	6
17	03	6
18	35	9
19	22	3
20	28	4
21	26	8
22	11	2
23	31	8
24	08	4
25	30	1
26	30	3
27	06	4
28	01	6
29	30	5
30	02	5

1000 m

Dan	dd	ff
1	05	5
2	21	3
3	12	3
4	19	2
5	31	2
6	07	9
7	18	6
8	04	8
9	25	8
10	23	17
11	30	8
12	05	12
13	20	4
14	25	9
15	20	13
17	04	10
18	01	11
19	22	3
20	27	5
21	23	16
22	19	11
23	34	8
24	13	5
25	16	2
26	30	2
27	09	5
28	02	12
29	36	6
30	02	7

1500 m

Dan	dd	ff
1	04	4
2	32	1
3	12	5
4	19	16
5	22	3
6	09	6
7	18	7
8	08	10
9	24	9
10	23	10
11	29	8
12	04	14
13	24	4
14	25	12
15	22	19
17	04	11
18	01	13
19	29	4
20	25	4
21	25	16
22	22	11
23	36	7
24	13	5
25	32	2
26	28	4
27	11	4
28	02	14
29	33	7
30	01	8

2000 m

Dan	dd	ff
1	03	2
2	03	1
3	10	6
4	22	5
5	19	9
6	12	6
7	21	5
8	03	24
9	23	11
10	23	19
11	29	9
12	06	25
13	25	6
14	26	8
15	22	23
17	07	7
18	01	13
19	31	10
20	29	5
21	26	16
22	25	14
25	28	2
27	14	3
28	02	11
29	35	8
30	35	9
31	01	6

3000 m

Dan	dd	ff
1	02	6
2	35	7
3	10	2
4	21	4
5	23	3
6	11	6
7	22	6
8	09	24
9	25	13
12	04	26
13	27	12
14	27	9
18	36	12
19	34	12
20	27	11
21	26	17
27	17	5
31	35	8

5500 m

Dan	dd	ff
1	31	9
2	30	13
7	26	2

7000 m

Dan	dd	ff
1	29	11
2	31	19
7	14	4

9000 m

Dan	dd	ff
1	29	15
2	29	19
7	30	5

10 SEV

500 m

Dan	dd	ff
1	19	1
2	19	1
3	10	3
4	10	1
5	26	1
6	07	1
7	21	3
8	08	3
9	24	5
10	17	9
11	03	5
12	09	5
13	16	3
14	23	9
15	23	7
16	06	8
17	04	3
18	34	9
19	25	3
20	25	1
21	24	9
22	12	4
23	08	2
24	03	4
25	23	4
26	19	1
28	36	6
29	29	2
30	23	1
31	25	4

1000 m

Dan	dd	ff
1	-	0
2	19	2
3	12	5
4	19	3
5	05	2
6	12	5
7	25	4
8	08	7
9	25	6
10	19	16
11	36	1
12	12	9
13	20	6
14	24	10
15	23	9
16	05	15
17	02	9
18	36	8
19	27	6
20	25	5
21	24	16
22	18	6
23	02	5
24	14	7
25	21	3
26	09	2
28	03	9
29	31	3
30	27	2
31	18	3

1500 m

Dan	dd	ff
1	01	2
2	18	1
3	13	8
4	21	4
5	12	2
6	12	7
7	27	6
8	19	8
9	27	8
10	21	17
11	29	6
12	15	7
13	20	5
14	24	11
15	23	13
16	09	3
17	02	15
18	29	7
19	27	6
20	25	7
21	24	16
22	19	11
23	04	5
24	13	8
25	22	3
26	14	2
28	03	9
29	34	8
30	01	6
31	29	2

2000 m

Dan	dd	ff
1	03	2
2	04	4
3	11	5
4	19	5
5	16	4
6	25	6
7	25	6
8	22	10
9	25	9
10	21	18
12	17	5
13	24	2
14	24	13
15	25	15
16	23	4
17	04	12
18	36	12
20	24	8
21	26	11
22	19	6
23	28	5
25	22	5
26	10	2
28	03	9
29	35	11

Dan	dd	ff
30	34	3
31	33	10
3000 m		
1	34	8
2	35	7
3	15	4
4	20	5
5	20	2
6	13	6
7	27	4
8	23	13
9	24	8
10	23	30
12	28	5
13	29	8
14	23	12
15	25	24
16	20	8
17	04	9
18	33	8
19	29	11
23	27	7
25	22	6
28	35	4
29	36	13
30	35	4
31	33	13
5500 m		
1	29	9
2	29	7
3	12	3
7	21	10
8	25	11
13	27	14
14	24	17
15	26	35
19	29	11
28	36	11
7000 m		
1	30	17
2	27	9
3	27	3
7	26	9
13	28	20
28	36	10
9000 m		
2	27	15
3	27	11
7	26	14
13	27	21

S P L I T

$\varphi = 43^{\circ}31'$, $\lambda = 16^{\circ}26'$, $H_s = 125{,}5$ m

Dan	dd	ff
04 SEV		
500 m		
1	05	11
2	04	6
3	07	2
4	06	1
5	-	0
6	07	4
7	06	1
8	07	2
9	11	2
10	12	12
11	04	3
12	35	2
13	03	2
14	16	1
15	12	17
16	33	5
17	04	12
18	02	10
19	36	4
20	33	2
21	11	7
22	13	12
23	34	17
24	36	3
25	13	3
26	15	6
28	01	2
29	06	
30	04	5
31	02	4
1000 m		
1	10	1
2	03	7
3	33	2
4	18	2
5	31	5
6	11	3
7	16	2
8	01	3
9	34	4
10	17	5
11	32	4
12	34	5
13	35	3
14	15	2
15	16	11
16	31	4
17	05	8
18	03	12
19	34	7
20	33	3
21	19	7
22	17	13
23	28	7
24	31	4
25	16	2
26	19	5
28	34	2
30	03	8
31	03	8
1500 m		
1	08	4
2	35	5
3	01	3
4	17	2
5	33	7
6	02	2
7	19	4
8	33	3
10	18	5
11	32	2
12	35	4
13	36	4
14	13	4
15	16	16
16	31	5
17	01	2
18	03	15
19	33	7
20	29	5
21	20	6
22	18	13
23	26	7
24	30	5
25	17	5
28	34	3
30	04	12
31	01	8
2000 m		
2	02	7
3	20	3
4	21	4
5	32	7
6	35	5
8	32	3
11	28	4
12	33	3
13	32	6
14	13	4
15	17	15
19	33	10
20	28	8
21	23	10
22	19	15
23	28	7
24	25	3
25	25	2
28	28	1
30	02	8
31	02	12
3000 m		
2	03	9
3	18	5
4	19	4
5	29	6
6	33	3
8	25	4
11	23	9
12	29	6
13	26	6
19	35	18
21	27	11
23	26	12
24	21	4
26	22	6
28	33	3
30	36	6
5500 m		
3	20	3
4	25	6
10 SEV		
500 m		
1	06	10
2	05	3
3	12	3
4	17	1
5	03	2
6	09	2
7	15	2
8	13	2
9	11	3
11	22	4
12	06	3
13	35	2
14	12	5
15	12	16
16	31	3
18	03	11
19	31	4
20	-	0
21	13	8
23	03	3
24	27	2
25	14	5
26	14	8
27	14	3
28	01	2
29	04	4
30	03	7
31	07	3
1000 m		
1	05	6
2	06	3
3	09	1
4	24	2
5	34	5
6	09	3
7	13	3
12	29	5
13	26	1
14	23	4
15	25	3
16	32	5
18	35	4
19	32	6
20	33	2
21	17	8
23	01	4
24	34	2
25	13	5
26	15	5
27	23	1
28	03	4
29	04	5
30	01	9
31	05	9
1500 m		
1	03	4
2	06	6
3	13	3
5	25	3
5	32	8
6	13	1
7	32	3
8	19	3
9	15	2
11	21	3
12	32	7
13	32	1
14	14	4
15	28	6
18	35	9
19	32	6
20	26	4
21	20	9
23	01	5
24	33	2
25	13	6
26	18	4
27	26	5
28	35	4
29	03	7
30	03	11
31	05	11
2000 m		
1	35	5
2	01	3
3	14	3
4	26	4
5	35	4
6	06	2
7	10	1
8	23	3
9	23	6
11	23	5
12	33	7
13	06	1
14	23	2
15	20	8
16	26	6
18	35	9
19	35	9
20	25	8
21	21	9
23	32	8
24	33	2
25	18	6
26	19	7
27	25	6
28	35	6
29	02	6
31	02	12
3000 m		
1	01	5
2	01	1
4	27	3
5	28	3
6	16	1
7	30	4
8	26	4
9	24	12
11	25	7
12	30	7
13	28	4
14	22	7
15	18	18
16	24	10
18	01	11
19	35	16
20	28	10
21	22	10
23	32	11
25	14	5
26	22	9
28	01	7
29	35	12
5500 m		
2	26	5
4	31	6
6	04	4
7	33	7
12	30	20
13	27	6
14	25	15
15	23	13
16	23	27
19	29	13
20	29	15
21	27	14
23	25	13
26	23	11
28	36	8
29	31	10
7000 m		
4	30	10
7	33	6
11	30	31
12	29	14
13	25	24
19	28	17
9000 m		
7	32	15
13	30	21
14	23	30
19	31	17

T I T O G R A D

$\varphi = 42^{\circ}26'$, $\lambda = 19^{\circ}17'$, $H_s = 53$ m

Dan	dd	ff
04 SEV		
500 m		
2	05	4
3	01	6
4	36	3
5	31	2
6	03	5
7	02	5
8	33	2
9	34	3
12	01	6
13	02	5
14	09	1
15	06	3
16	26	2
18	02	7
19	34	6
20	01	6
21	35	5
22	01	5
23	-	0
24	33	3
25	36	2
27	01	4
28	03	3
29	36	8
30	01	11
31	03	10
1000 m		
2	20	4
3	10	3
4	06	1
5	07	1
6	14	2
7	02	4
8	01	3
9	15	3
12	01	2
13	02	5
14	16	4
15	15	2
16	16	3
18	01	8
19	02	6
20	28	2
21	35	2
22	14	2
23	14	4
24	02	1
25	19	1
27	-	0
28	34	3
29	03	11
30	03	13
31	04	5
1500 m		
2	02	2
3	09	2
4	23	1
5	-	0
6	06	3
7	31	3
8	15	2
9	18	6
12	02	2
13	02	4
14	14	4
15	20	5
16	16	6
18	01	11
19	02	10
20	32	4
21	33	3
22	16	5
23	14	5
24	19	1
25	-	0
27	33	1
28	04	1
29	02	11
30	04	14
31	06	5
2000 m		
2	07	2
3	23	4
4	14	2
5	07	2
6	04	7
7	32	2
8	12	3
9	21	9
12	02	2
13	01	3
14	21	8
15	20	6
16	21	11
18	02	13
19	02	13
20	33	7
21	32	4
24	33	2
25	-	0
27	28	6
28	28	4
29	02	11
30	03	14
31	09	5
3000 m		
2	36	5
3	05	1
4	31	5
5	30	2
6	34	7
7	35	4
8	13	1
9	25	11
12	27	3
13	34	2
14	21	5
15	28	2
16	25	6
18	36	10
19	01	10
20	32	9
25	07	12
27	27	9
28	27	4
29	01	8
5500 m		
4	24	7
27	24	12

P r i m e d b a: dd = pravac vetra u dekastepenima; ff = brzina vetra u m/sek; 04 SEV = 4^{h} po srednjeevropskom vremenu; visine merene od površine mora; osmatranja vršena jednim teodolitom.

SREDNJE DEKADNE I SREDNJE MESEČNE TEMPERATURE ZEMLJIŠTA ZA AVGUST 1954 GODINE

Redni broj	STANICA	Temperatura zemljišta u °C na dubini															
		2 cm				5 cm				10 cm				20 cm			
		dekada			Srednja mesečna	dekada			Srednja mesečna	dekada			Srednja mesečna	dekada			Srednja mesečna
		I	II	III		I	II	III		I	II	III		I	II	III	
1	2	3	4	5	6	7	8	9	10	11	12	13	14	15	16	17	18
1	P a l i ć	26,3	22,2	22,4	23,6	25,8	21,8	22,0	23,2	25,2	21,8	21,9	22,9	24,4	21,7	21,6	22,5
2	Kikinda	27,3	22,8	22,3	24,1	27,1	22,7	22,3	24,0	26,1	22,6	21,8	23,5	25,0	22,7	21,6	23,0
3	Zrenjanin	28,2	23,9	22,7	24,8	27,4	23,6	22,8	24,6	26,7	23,6	22,5	24,2	-	-	-	-
4	Novi Sad	30,0	25,0	22,8	25,8	28,6	24,5	22,6	25,2	27,4	24,2	22,3	24,6	26,2	23,9	21,9	23,9
5	V r š a c	30,0	24,8	22,5	25,6	27,5	22,8	22,0	24,0	26,6	22,6	22,0	23,7	25,1	22,8	21,9	23,2
6	Zemun Polje	29,0	24,5	21,0	24,7	27,7	23,6	21,8	24,5	26,4	23,1	22,0	23,8	25,4	22,8	21,5	23,2
7	Š a b a c	26,1	23,8	22,5	24,1	25,0	23,0	22,0	23,3	24,3	22,7	22,0	23,0	23,4	22,7	20,9	22,6
8	Sm.Palanka	30,6	25,8	22,8	26,3	28,4	24,7	22,7	25,2	26,7	23,9	22,9	24,4	25,4	23,8	22,6	23,9
9	Kragujevac	26,9	23,0	21,4	23,7	26,0	22,6	21,5	23,3	24,5	21,7	21,5	22,5	23,8	21,7	21,5	22,3
10	Ćuprija	29,1	24,4	22,8	25,4	28,1	24,8	22,8	25,2	24,8	22,8	21,5	23,0	24,3	23,3	22,1	23,2
11	Zaječar	29,6	25,5	24,4	26,4	28,2	25,6	24,3	26,0	27,0	25,2	24,0	25,3	25,9	24,9	23,5	24,7
12	Aleksinac	29,6	25,1	22,5	25,6	27,3	24,2	22,3	24,5	25,8	24,2	22,4	24,1	25,1	23,9	22,5	23,8
13	Č a č a k	27,0	23,7	22,2	24,2	25,5	23,3	22,1	23,6	24,8	23,0	21,7	23,1	24,9	23,2	21,2	23,0
14	Novi Pazar	23,7	21,4	19,5	21,5	23,4	21,6	19,2	21,5	22,9	21,2	19,8	21,6	22,1	20,9	19,6	20,8
15	Dimitrovgrad	27,5	24,4	22,2	24,6	27,2	24,2	22,0	24,4	26,5	24,1	21,7	24,0	25,8	24,1	21,7	23,9
16	Vranje	28,4	26,4	23,3	26,0	27,3	25,6	23,2	25,3	26,4	24,3	22,9	24,5	25,0	23,6	22,6	23,7
17	P e ć	28,9	27,0	21,2	23,2	27,6	25,4	21,3	24,7	26,1	24,4	21,4	23,9	25,4	24,7	21,5	23,8
18	Priština	29,2	25,8	22,5	36,1	28,4	25,3	21,9	25,1	25,8	23,6	22,1	23,8	24,3	22,7	21,8	22,9
19	Kriševci	22,5	20,6	19,6	20,9	22,2	20,3	19,4	20,6	22,0	20,3	19,5	20,6	21,5	20,4	19,6	20,5
20	Varaždin	23,1	20,7	19,4	21,0	22,4	20,2	19,3	20,6	22,2	20,3	19,3	20,6	21,1	19,8	18,9	19,9
21	Zgb.-Jazbina	23,4	21,5	19,9	21,6	22,7	21,0	19,5	21,0	22,1	20,6	19,4	20,7	21,4	20,3	19,2	20,3
22	Zgb.-Rim	21,3	19,5	18,6	19,8	21,5	19,8	19,0	20,1	21,5	19,9	18,7	20,0	20,7	19,4	18,5	19,5
23	Botinec	19,8	20,8	19,2	20,6	19,8	20,9	19,5	20,7	19,8	20,9	19,8	20,8	19,2	20,8	19,8	20,6
24	S i s a k	22,8	20,9	20,5	21,4	23,2	21,5	20,7	21,8	22,0	20,6	19,9	20,8	21,2	20,2	19,4	20,2
25	Garešnica	24,0	21,3	20,2	21,8	23,8	21,2	20,3	21,7	23,5	21,3	20,4	21,7	22,4	20,8	19,9	21,0
26	Daruvar	-	-	-	-	-	-	-	-	22,4	20,7	20,5	21,2	21,3	20,3	19,9	20,5
27	Vinkovci	27,4	24,8	24,8	25,6	-	23,8	23,9	-	26,0	23,9	23,7	24,5	25,2	23,4	23,1	23,9
28	Osijek	24,8	21,6	20,9	22,4	24,5	21,9	20,9	22,4	24,6	22,5	21,7	22,9	23,5	22,3	21,6	22,4
29	Stara Sušica	20,6	18,8	16,7	18,6	19,9	18,3	16,2	18,1	19,2	18,1	16,5	17,9	18,4	17,7	16,5	17,5
30	Gospić	24,4	21,2	18,5	21,2	22,9	20,6	18,2	20,5	22,5	20,7	18,3	20,4	21,3	20,1	18,2	19,8
31	P a z i n	26,5	22,1	19,2	22,5	26,6	22,3	19,4	22,6	25,8	22,1	19,5	22,4	24,3	21,7	19,6	21,8
32	Fažana	32,1	28,1	22,9	27,5	31,1	27,4	22,8	26,9	28,0	26,0	22,7	25,5	26,6	25,2	22,4	24,6
33	R a b	-	-	-	-	28,6	26,7	24,6	26,6	-	-	-	-	-	-	-	-
34	Z a d a r	-	-	-	-	29,4	27,9	24,9	27,3	29,0	27,5	24,7	27,0	28,4	26,9	24,7	26,6
35	K n i n	-	-	-	-	26,2	24,8	21,0	23,9	-	-	-	-	-	-	-	-
36	Kaštel St.	32,6	31,6	26,5	30,1	30,7	29,9	25,8	28,7	29,3	28,6	25,3	27,7	28,4	27,9	25,2	27,1
37	Marjan-Split	32,2	30,8	25,3	29,3	30,8	29,7	25,3	28,5	29,6	28,7	25,3	27,8	29,3	28,7	25,7	27,8
38	H v a r	-	-	-	-	32,7	31,6	28,0	30,7	31,4	30,7	27,7	29,9	-	-	-	-
39	Trsteno	30,7	30,4	26,8	29,2	28,0	28,2	25,6	27,2	28,3	28,2	25,9	27,4	27,4	27,4	25,3	26,7
40	Dubrovnik	30,5	30,2	26,7	29,1	29,8	29,7	26,6	28,6	29,3	29,0	26,2	28,1	-	-	-	-
41	Čibaća	33,5	32,0	27,5	30,9	28,5	28,7	26,3	27,8	28,1	27,6	25,5	27,0	27,2	27,0	24,7	26,3
42	Mur.Sobota	25,0	22,6	21,1	22,9	24,6	22,5	21,0	19,4	24,3	22,8	20,9	22,4	22,6	21,0	20,7	21,3
43	Maribor	23,0	20,8	19,0	20,9	22,8	20,6	19,1	20,8	22,4	20,5	19,0	20,6	21,4	19,7	18,6	19,9
44	Pragersko	22,2	20,4	18,9	20,4	21,9	19,8	18,9	20,2	21,3	19,9	18,8	19,9	20,5	-	-	-
45	Voglje	21,9	20,0	18,4	20,0	21,7	19,8	18,7	20,0	21,1	19,6	18,1	19,5	20,4	19,1	17,7	19,0
46	Češenik	23,4	20,7	19,4	21,1	22,9	20,4	19,5	20,9	22,6	20,2	18,9	20,5	-	-	-	-
47	C e l j e	24,5	21,3	19,5	21,7	24,5	21,3	19,6	21,8	23,4	21,1	19,4	21,2	22,6	20,6	19,2	20,8
48	Bizeljsko	21,6	19,1	18,0	19,5	-	-	-	-	22,1	19,7	18,3	20,0	19,6	19,9	16,8	18,0
49	Ajdovščina	24,9	21,5	20,0	22,1	24,4	21,3	20,1	21,9	-	-	-	-	-	-	-	-
50	Loče pri Vip.	26,6	23,2	20,5	23,3	26,3	22,7	20,5	23,1	25,7	22,8	20,7	23,0	23,9	21,7	20,2	21,9
51	Ljubljana ops	24,8	21,4	19,8	21,9	24,5	21,2	19,8	21,8	22,9	21,5	20,0	21,9	23,1	21,1	19,5	21,2
52	Slovenska Vas	20,1	18,7	17,0	18,4	19,8	18,5	17,2	18,4	19,2	18,2	17,3	18,3	18,3	17,6	16,8	17,5
53	Škocjan	27,1	23,7	21,1	23,9	26,6	23,3	21,0	23,9	-	-	-	-	24,2	22,3	20,7	22,4
54	B i h a ć	-	-	-	-	23,0	20,9	19,9	21,2	22,1	20,7	19,9	20,9	21,1	20,3	19,6	20,3
55	Bos.Dubica	24,8	22,3	22,1	23,0	24,2	22,0	21,6	22,6	24,0	22,3	21,6	22,6	22,7	21,4	20,9	21,6
56	Sanski Most	25,0	22,9	22,3	23,4	25,2	23,2	22,3	23,5	24,4	23,2	22,1	23,2	23,3	22,8	21,6	22,5
57	T u z l a	25,3	23,8	22,5	23,8	24,3	23,7	22,3	23,4	23,4	22,1	21,4	22,3	-	-	-	-
58	Bijeljina	27,4	24,5	22,6	24,8	26,9	25,4	23,0	25,0	26,7	25,3	23,3	24,9	26,2	24,9	22,5	24,8
59	Bugojno	20,8	20,8	25,6	22,5	21,6	21,3	25,8	23,0	20,9	20,0	23,9	21,8	19,5	18,5	22,0	20,1
60	Sarajevo	25,2	23,1	20,3	22,8	25,0	22,9	20,3	22,6	23,9	22,4	20,2	22,1	23,0	22,2	20,3	21,8
61	Goražde	-	-	-	-	24,4	22,4	21,4	22,7	23,8	22,2	21,0	22,3	22,6	21,8	20,7	21,7
62	G a c k o	-	-	-	-	24,1	22,3	18,0	21,4	23,5	22,3	18,2	21,3	21,4	20,5	18,0	19,8
63	Mostar	30,1	28,9	26,1	28,3	30,0	29,2	26,5	28,6	28,8	28,1	25,7	27,5	27,5	27,1	25,3	26,6
64	Lastva	25,8	24,9	22,2	24,2	26,6	26,3	24,7	25,8	25,5	25,2	22,7	24,4	24,1	24,2	22,4	23,5
65	Kr.Palanka	26,1	24,4	22,8	24,4	25,2	23,7	22,3	23,7	24,6	23,7	22,4	23,5	24,5	23,9	22,3	23,5
66	Skoplje	27,4	25,5	23,8	25,5	27,1	25,3	23,3	25,4	27,2	25,7	23,5	25,4	27,7	26,5	24,2	26,1
67	Erdželija	31,2	29,2	27,1	29,1	30,9	29,0	26,8	28,9	29,8	28,9	27,0	28,5	27,7	26,6	24,6	26,3
68	Kočane	27,2	26,7	25,2	26,3	27,0	26,6	25,1	26,2	27,3	26,5	25,1	26,2	25,6	25,2	23,2	24,6
69	Strumica	27,6	25,2	23,6	25,4	28,0	25,7	24,5	26,0	26,3	25,1	24,4	25,3	25,3	24,7	23,5	24,5
70	R e s e n	23,8	22,4	20,4	22,1	23,6	22,6	20,6	22,2	23,6	22,6	20,9	22,3	22,4	21,7	19,8	21,2
71	Bitelj	24,8	25,9	22,5	25,7	24,9	23,6	22,1	23,5	25,3	24,3	22,4	24,0	26,0	24,8	22,6	24,4
72	Demir Kapija	31,4	29,1	27,5	29,3	31,0	29,2	27,5	29,2	30,9	29,3	27,6	29,2	31,2	29,8	28,6	29,8
73	Djevdjelija	35,0	32,6	30,4	32,6	34,0	32,0	30,5	32,0	33,8	32,1	30,6	32,1	-	-	-	-
74	Pljevlja	24,6	23,1	20,1	22,5	24,0	22,7	20,2	22,2	22,3	21,3	19,9	21,1	20,9	20,3	18,6	19,9
75	Vikšić	30,1	27,4	22,7	26,6	29,2	27,0	22,6	26,4	27,6	25,9	22,6	25,3	26,6	25,0	22,2	24,5
76	Kolašin	-	-	-	-	25,0	22,2	19,1	22,0	22,5	21,0	19,3	20,9	-	-	-	-
77	Titograd	35,3	32,3	27,5	31,6	34,4	32,9	28,8	31,9	34,2	32,2	27,7	31,2	-	-	-	-
78	B a r	28,7	28,4	25,1	27,3	28,1	27,8	24,7	26,8	27,7	27,4	24,6	26,5	27,2	26,7	24,3	26,0

Kretanje vodostaja u periodu 1921-40 i 1954

Bezdan — Dunav

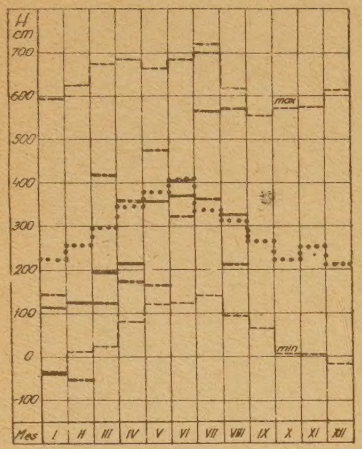

Pančevo — Dunav

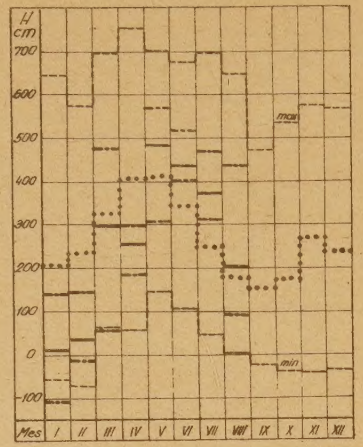

Radeče — Sava

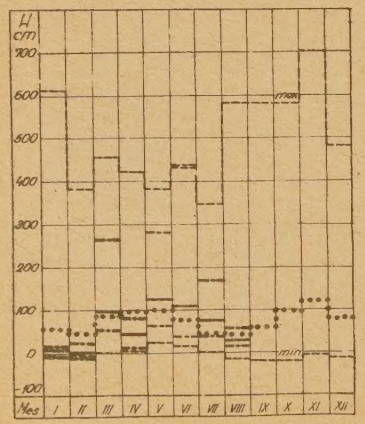

Sr. Mitrovica — Sava

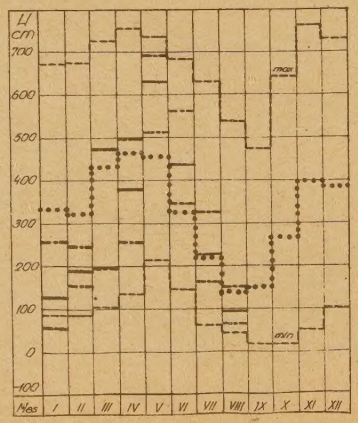

----- max. i min. vodostaji ..... srednji vodostaji ——— sred. mes. (za 1954) ——— max. i min. mes. (za 1954)

Kretanje vodostaja u periodu 1921-40, 1923-40 i 1954

Zvornik — Drina

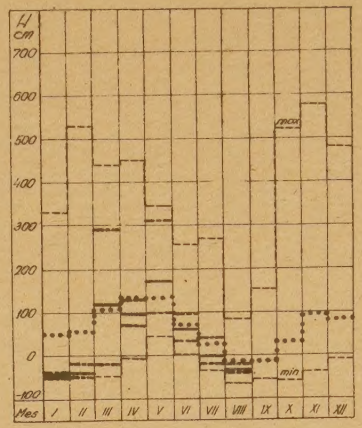

Ćuprija — V. J. Morava

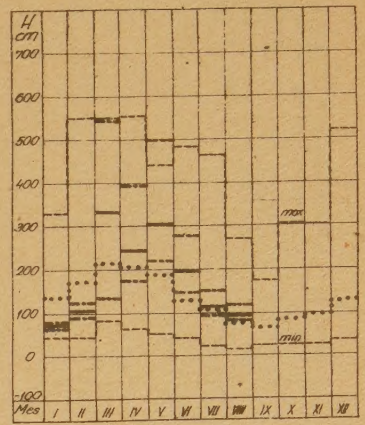

Kretanje protoka u periodu 1923-40 i 1954

Ćuprija — V. J. Morava

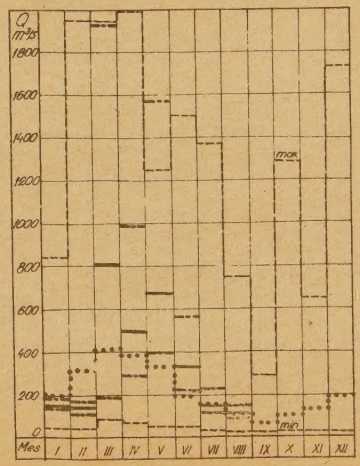

Sumarno oticanje u periodu 1923-40 i 1954

Ćuprija — V. J. Morava

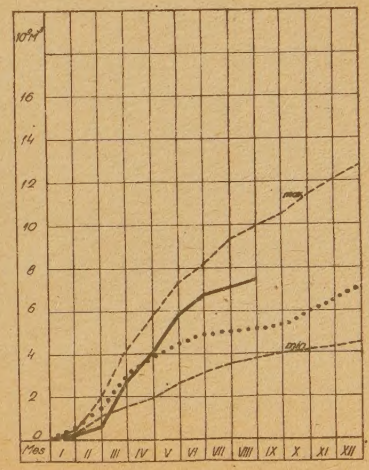

---- max. i min. vodostaji .... srednji vodostaji ——— sred. mes. (za 1954) ——— max. i min. mes. (za 1954)